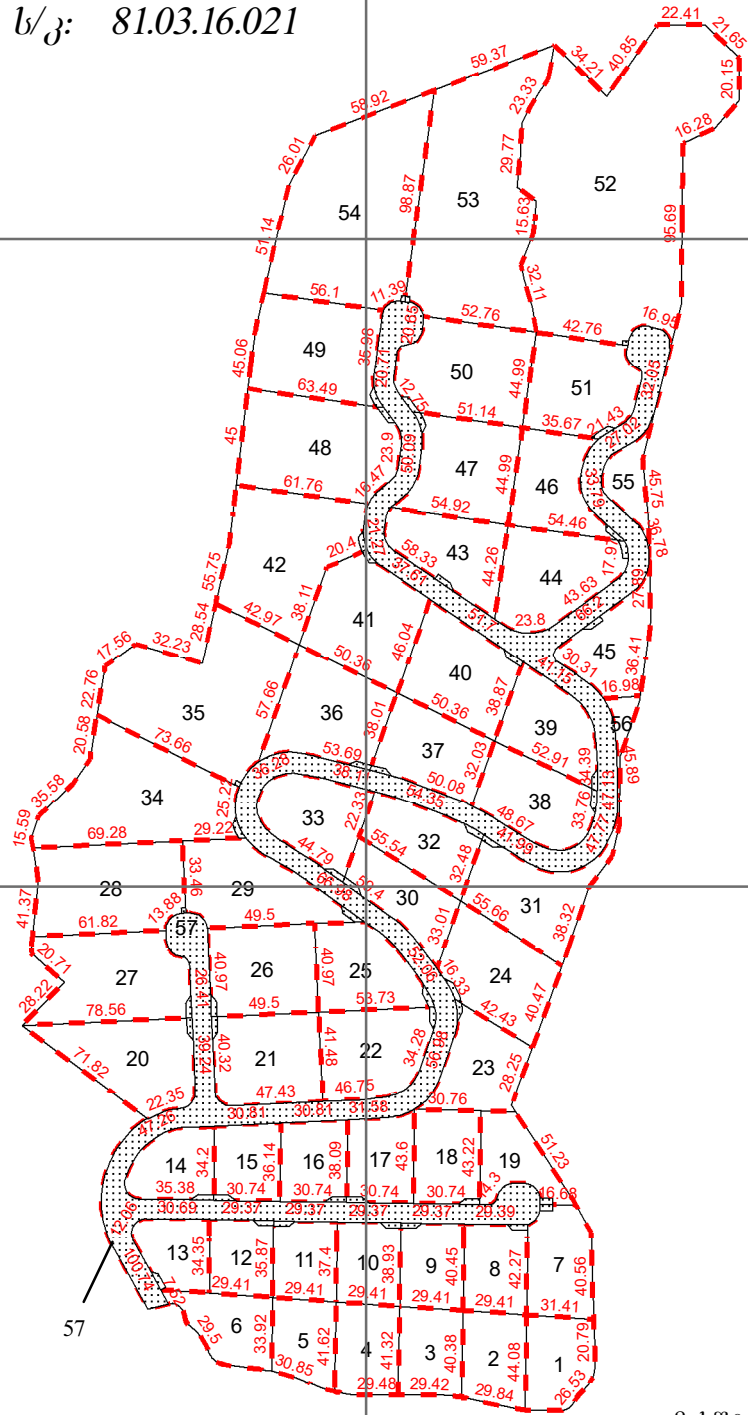


# საკადასტრო აგეგმვითი / აზომვითი ნახაზი

გამიჯვნის ნახაზი  
ს/კ: 81.03.16.021



ნაკვეთის #	სერვიტუტის ფართობი (კვ.მ)
7	18.02
8	20.63
9	20.62
10	20.62
11	20.63
12	20.62
13	20.63
14	21.87
15	21.88
16	21.87
17	21.87
18	20.62
19	18
20	21.88
21	21.87
22	25.16
23	17.6
24	25.43
25	25.8
26	21.88
27	21.87
28	4.93
29	24.6
30	22.78
31	20.96
32	23.47
33	20.97
34	22.95
35	4.9
36	22.14
37	21.61
38	24.84
39	20.85
40	22.7
41	18.69
42	18.95
43	21.88
44	22.01
45	21.77
46	22.44
47	21.77
48	22.35
49	21.93
50	22.21
51	23.05
52	5.21
53	5.06
54	5.08
57	13485.56



მასშტაბი 1:3,500

მასშტაბი : 1:3,500

60 30 0 60 მეტრი

პროექტცია: UTM 38 N  
საქოორდინატო სისტემა: WGS 84 VM

მისამართი:	გარდაბანი. სოფელი თელეთი	ფართობი:	128664 კვ.მ.	
დანიშნულება:	არასასოფლო-სამეურნეო	საზოგადოებრივი ნაგებობის ფაქტობრივი სიგრძე საზოგადოებრივი ნაგებობის გეგმარებითი სიგრძე საზოგადოებრივი ნაგებობის წერტილოვანი ობიექტი	მეტრი მეტრი რაოდენობა	
<div><div><div>● წერტილი</div><div><div><div></div><div>ნაკვეთის ფიქსირებული საზღვარი</div></div><div><div></div><div>ნაკვეთის არაფიქსირებული საზღვარი</div></div><div><div></div><div>გადაღებული</div></div><div><div></div><div>შენიშვნა-ნაგებობა, მდგომარეობა</div></div><div><div></div><div>აშენებული</div></div><div><div></div><div>დანგრეული/ნანგრევი</div></div><div><div></div><div>შენიშვნა</div></div><div><div></div><div>მიწისქვეშა</div></div></div><div><div><div></div><div>საზოგადოებრივი ნაგებობა</div></div><div><div></div><div>საზოგადოებრივი ნაგებობის წერტილოვანი ობიექტი</div></div></div></div></div>		<div>Sps"GPS servisi"</div> <div>ტელ.:+995 597-33-08-34</div>		
საკადასტრო აღწერაზე უფლებამოსილი პირი			ი. ბაზერაშვილი	
დაინტერესებული პირი			შპს პრიმერა გოლფ ენდ რეზიდენც	
თარიღი:		20.12.2022		
შენიშვნა:				

საკადასტრო აგეგმვითი / აზომვითი ნახაზი

485850

485900

გამიჯვნის ნახაზი  
ს/კ: 81.03.16.021

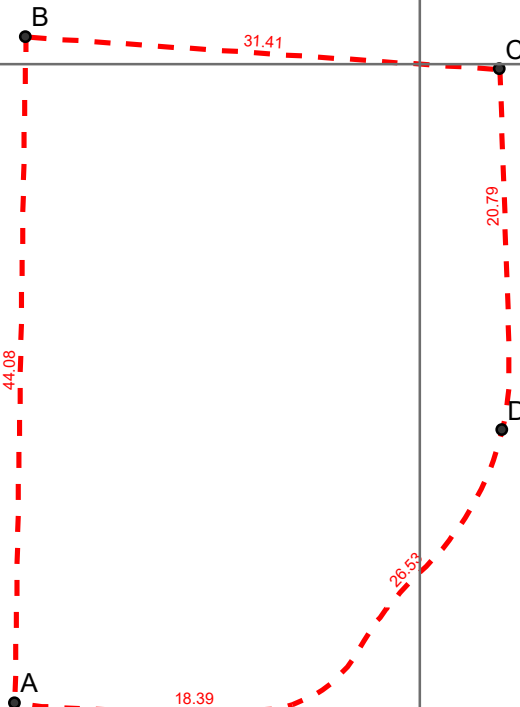


4611800

4611800

4611750

4611750



მასშტაბი 1:500

485850  
მასშტაბი : 1:500

9.5 4.75 0 485900

პროექცია: UTM 38 N  
საკოორდინატო სისტემა: WGS 84 VM

მისამართი:	გარდაბანი. სოფელი თელეთი	ფართობი:	1283 კვ.მ.
დანიშნულება:	არასასოფლო-სამეურნეო	<div> <div>საზოგადოებრივი ნაგებობის ფაქტობრივი სიგრძე</div> <div>საზოგადოებრივი ნაგებობის გეგმარებითი სიგრძე</div> <div>საზოგადოებრივი ნაგებობის წერტილოვანი ობიექტი</div> </div>	<div> <div>მეტრი</div> <div>მეტრი</div> <div>რაოდენობა</div> </div>
<div> <div>წერტილი</div> <div>ნაკვეთის ფიქსირებული საზღვარი</div> <div>ნაკვეთის არაფიქსირებული საზღვარი</div> <div>ვალი/გზის ნაგებობა</div> <div>შენიშვნა-ნაგებობა, მდგომარეობა</div> <div>აშენებული</div> <div>დანგრეული/ნანგრევი</div> <div>შენიშვნა</div> <div>მიწისქვეშა</div> </div>	<div> <div>საზოგადოებრივი ნაგებობა</div> <div>საზოგადოებრივი ნაგებობის წერტილოვანი ობიექტი</div> </div>	<div> <div>Sps"GPS servisi"</div> <div>ტელ.: +995 597-33-08-34</div> </div>	
		საკადასტრო აღწერაზე უფლებამოსილი პირი	ი. ბაზერაშვილი
		დაინტერესებული პირი	შპს პრიმერა გოლფ ენდ რეზიდენც
		თარიღი:	20.12.2022
		შენიშვნა:	

**საკადასტრო აგეგმვითი/აზომვითი ნახაზის ფორმის მეორე გვერდი**

მიწი სნაკვეთის /ხაზობრივი ნაგებობის ადგილმდებარეობა/მისამართი ბარდაბანი, სოფელი თელავი	ფართობი(კვ.მ)	დანიშნულება
	1283	არასასოფლო სამეურნეო

შენიშვნა-ნაგებობის რიგითი ნომერი	დანიშნულება	მდგონარეობა	სართულიანობა	განაშენიანების ფართი

უფლებრივი შეზღუდვის/დატვირთვის საზღვრების აღწერა	ვალდებულებისსახე	ფართობი(კვმ)

ხაზობრივი ნაგებობის სტიპი	ხაზობრივი ნაგებობის ფაქტობრივი სიგრძე(მ)	ხაზობრივი ნაგებობის გეგმარებითი სიგრძე(მ)	ხაზობრივი ნაგებობის თანამდევი წერტილოვანი ობიექტის ტიპი	ხაზობრივი ნაგებობის თანამდევი წერტილოვანი ობიექტის რაოდენობა

საზღვარი	მოსაზღვრის აღწერა
A-B-C	ბასამიძენი ნაკვეთი
C--D--A	81.03.16.122

საკადასტრო აღწერის დამსწრეპირების სახელი გვარი	ხელმოწერა
შპს პრიმატა ბოლუ ენდ რეზიდენც 404481379	

საკადასტრო აგეგმვითი/აზომვითი სამუშაოების შემსრულებელი	ილია ბაჟიშვილი
საკადასტრო აგეგმვითი/აზომვითი სამუშაოების შემსრულებელი პირის საიდენტიფიკაციო მონაცემები	40001003403
საკადასტრო აგეგმვითი/აზომვითი სამუშაოების შემსრულებელი პირის საკონტაქტო ინფორმაცია	597330834 მისამართი: სანაპიროს ქუჩა №2-ა
საკადასტრო აზომვის მეთოდოლოგია	RTK (STATIC) გამოყენებულია GPS-Leica 08

აზომვის შესრულების თარიღი	20.12.2022 წელი
საკადასტრო აგეგმვითი/აზომვითი სამუშაოების შემსრულებელი პირი და მისი ხელმოწერა	ილია ბაჟიშვილი



დაინტერესებული პირი	შპს პრიმატა ბოლუ ენდ რეზიდენც
დაინტერესებული პირის საიდენტიფიკაციო მონაცემები	404481379
დაინტერესებული პირის ხელმოწერა	

საკადასტრო აგეგმვითი / აზომვითი ნახაზი

485850

485900

გამიჯვნის ნახაზი  
ს/კ: 81.03.16.021



მასშტაბი 1:500

მასშტაბი : 1:500

485850

4.75

0

9.5 მეტრი

485900

პროექცია: UTM 38 N

საკოორდინატო სისტემა: WGS 84 VM

მისამართი:	გარდაბანი. სოფელი თელეთი	ფართობი:	1244 კვ.მ.
დანიშნულება:	არასასოფლო-სამეურნეო	ხაზობრივი ნაგებობის ფაქტობრივი სიგრძე	მეტრი
		ხაზობრივი ნაგებობის გეგმარებითი სიგრძე	მეტრი
		ხაზობრივი ნაგებობის წერტილოვანი ობიექტი	რაოდენობა
• წერტილი	ნაკვეთის ფიქსირებული საზღვარი	<b>Sps"GPS servisi"</b> ტელ: +995 597-33-08-34	
— — — — —	ნაკვეთის არაფიქსირებული საზღვარი		
▨	ვადგენებზე	საკადასტრო აღწერაზე უფლებამოსილი პირი	ი. ბაზერაშვილი
•	შენიშვნა-ნაგებობა, მდგომარეობა	დაინტერესებული პირი	შპს პრიმერა გოლფ ენდ რეზიდენც
▨	აშენებული	თარიღი:	20.12.2022
▨	დანგრეული/ნანგრევი	შენიშვნა:	
▨	შენიშვნა		
▨	მიწისქვეშა		
	ხაზობრივი ნაგებობა		
	ხაზობრივი ნაგებობის წერტილოვანი ობიექტი		

**საკადასტრო აგეგმვითი/აზომვითი ნახაზის ფორმის მეორე გვერდი**

მიწი სნაკვეთის /ხაზობრივი ნაგებობის ადგილმდებარეობა/მისამართი ბარდაბანი, სოფელი თელავი	ფართობი(კვ.მ)	დანიშნულება
	1283	არასასოფლო სამეურნეო

შენიშვნა-ნაგებობის რიგითი ნომერი	დანიშნულება	მდგონარეობა	სართულიანობა	განაშენიანების ფართი

უფლებრივი შეზღუდვის/დატვირთვის საზღვრების აღწერა	ვალდებულებისსახე	ფართობი(კვმ)

ხაზობრივი ნაგებობის სტიპი	ხაზობრივი ნაგებობის ფაქტობრივი სიგრძე(მ)	ხაზობრივი ნაგებობის გეგმარებითი სიგრძე(მ)	ხაზობრივი ნაგებობის თანამდევი წერტილოვანი ობიექტის ტიპი	ხაზობრივი ნაგებობის თანამდევ წერტილოვანი ობიექტის რაოდენობა

საზღვარი	მოსაზღვრის აღწერა
A-B-C	ბასამიძენი ნაკვეთი
C--D--A	81.03.16.122

საკადასტრო აღწერის დამსწრეპირების სახელი გვარი	ხელმოწერა
შპს პრიმერა ბოლუ ენდ რეზიდენც 404481379	

საკადასტრო აგეგმვითი/აზომვითი სამუშაოების შემსრულებელი	ილია ბაჟმერაშვილი
საკადასტრო აგეგმვითი/აზომვითი სამუშაოების შემსრულებელი პირის საიდენტიფიკაციო მონაცემები	40001003403
საკადასტრო აგეგმვითი/აზომვითი სამუშაოების შემსრულებელი პირის საკონტაქტო ინფორმაცია	597330834 მისამართი: სანაპიროს ქუჩა №2-ა
საკადასტრო აზომვის მეთოდოლოგია	RTK (STATIC) გამოყენებულია GPS-Leica 08

აზომვის შესრულების თარიღი	20.12.2022 წელი
საკადასტრო აგეგმვითი/აზომვითი სამუშაოების შემსრულებელი პირი და მისი ხელმოწერა	ილია ბაჟმერაშვილი

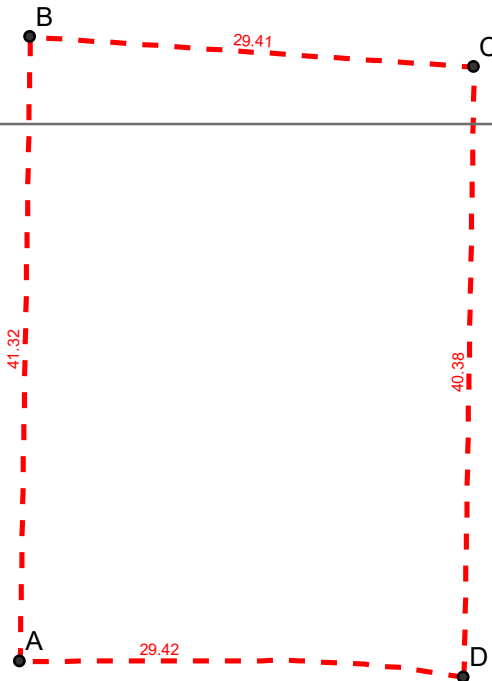
დაინტერესებული პირი	შპს პრიმერა ბოლუ ენდ რეზიდენც
დაინტერესებული პირის საიდენტიფიკაციო მონაცემები	404481379
დაინტერესებული პირის ხელმოწერა	

საკადასტრო აგეგმვითი / აზომვითი ნახაზი

485800

485850

გამიჯვნის ნახაზი  
ს/კ: 81.03.16.021



მასშტაბი 1:500

მასშტაბი : 1:500

485800

9.5 4.75 0 9.5 მეტრი

485850

პროექცია: UTM 38 N  
საკოორდინატო სისტემა: WGS 84 VM

მისამართი:	გარდაბანი. სოფელი თელეთი	ფართობი:	1188 კვ.მ.
დანიშნულება:	არასასოფლო-სამეურნეო	<div> <div>საზოგადოებრივი ნაგებობის ფაქტობრივი სიგრძე</div> <div>საზოგადოებრივი ნაგებობის გეგმარებითი სიგრძე</div> <div>საზოგადოებრივი ნაგებობის წერტილოვანი ობიექტი</div> </div> <div> <div>მეტრი</div> <div>მეტრი</div> <div>რაოდენობა</div> </div>	
<div> <div>წერტილი</div> <div>ნაკვეთის ფიქსირებული საზღვარი</div> <div>ნაკვეთის არაფიქსირებული საზღვარი</div> <div>ვაღდებულება</div> <div>შენიშვნა-ნაგებობა, მდგომარეობა</div> <div>აშენებული</div> <div>დანგრეული/ნანგრევი</div> <div>შენიშვნა</div> <div>მიწისქვეშა</div> </div> <div> <div>საზოგადოებრივი ნაგებობა</div> <div>საზოგადოებრივი ნაგებობის წერტილოვანი ობიექტი</div> </div>	<div> <div>Sps"GPS servisi"</div> <div>ტელ.: +995 597-33-08-34</div> </div> <div> <div>საკადასტრო აღწერაზე უფლებამოსილი პირი</div> <div>ი. ბაზერაშვილი</div> </div> <div> <div>დაინტერესებული პირი</div> <div>შპს პრიმერა გოლფ ენდ რეზიდენც</div> </div> <div> <div>თარიღი:</div> <div>20.12.2022</div> </div> <div> <div>შენიშვნა:</div> </div>		

**საკადასტრო აგეგმვითი/აზომვითი ნახაზის ფორმის მეორე გვერდი**

მიწი სწავვეთის /ხაზობრივი ნაგებობის ადგილმდებარეობა/მისამართი	ფართობი(კვ.მ)	დანიშნულება
ბარდაბანი, სოფელი თეძეძი	1188	არასასოფლო სამეურნეო

შენიშვნა-ნაგებობის რიგითი ნომერი	დანიშნულება	მდგონარეობა	სართულიანობა	განაშენიანების ფართი

უფლებრივი შეზღუდვის/დატვირთვის საზღვრების აღწერა	ვალდებულებისსახე	ფართობი(კვმ)

ხაზობრივი ნაგებობის სტიპი	ხაზობრივი ნაგებობის ფაქტობრივი სიგრძე(მ)	ხაზობრივი ნაგებობის გეგმარებითი სიგრძე(მ)	ხაზობრივი ნაგებობის თანამდევი წერტილოვანი ობიექტის ტიპი	ხაზობრივი ნაგებობის თანამდევი წერტილოვანი ობიექტის რაოდენობა

საზღვარი	მოსაზღვრის აღწერა
A-B-C-D	ბასამიჰნი ნაპვეთი
D--A	81.03.16.122

საკადასტრო აღწერის დამსწერეპირების სახელი გვარი	ხელმოწერა
შპს პრიმერა გოლფ ენდ რეზიდენც 404481379	

საკადასტრო აგეგმვითი/აზომვითი სამუშაოების შემსრულებელი	ილია ბაჰერაშვილი
საკადასტრო აგეგმვითი/აზომვითი სამუშაოების შემსრულებელი პირის საიდენტიფიკაციო მონაცემები	40001003403
საკადასტრო აგეგმვითი/აზომვითი სამუშაოების შემსრულებელი პირის საკონტაქტო ინფორმაცია	597330834 მისამართი: სანაპიროს ქუჩა №2-ა
საკადასტრო აზომვის მეთოდოლოგია	RTK (STATIC) გამოყენებულია GPS-Leica 08

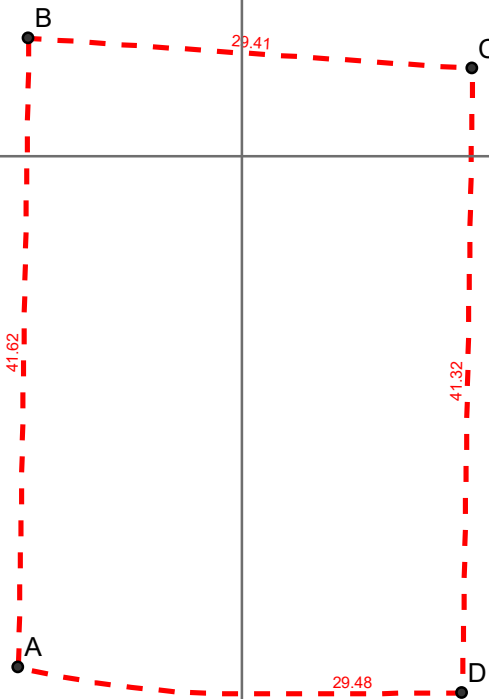
აზომვის შესრულების თარიღი	20.12.2022 წელი
საკადასტრო აგეგმვითი/აზომვითი სამუშაოების შემსრულებელი პირი და მისი ხელმოწერა	ილია ბაჰერაშვილი

დაინტერესებული პირი	შპს პრიმერა გოლფ ენდ რეზიდენც
დაინტერესებული პირის საიდენტიფიკაციო მონაცემები	404481379
დაინტერესებული პირის ხელმოწერა	

საკადასტრო აგეგმვითი / აზომვითი ნახაზი

485800

გამიჯვნის ნახაზი  
ს/კ: 81.03.16.021



მასშტაბი 1:500

მასშტაბი : 1:500

9.5 4.75 485800 9.5 მეტრი

პროექცია: UTM 38 N  
საკოორდინატო სისტემა: WGS 84 VM

მისამართი:	გარდაბანი. სოფელი თელეთი	ფართობი:	1235 კვ.მ.								
დანიშნულება:	არასასოფლო-სამეურნეო	საზოგადოებრივი ნაგებობის ფაქტობრივი სიგრძე საზოგადოებრივი ნაგებობის გეგმარებითი სიგრძე საზოგადოებრივი ნაგებობის წერტილოვანი ობიექტი	მეტრი მეტრი რაოდენობა								
<div>● წერტილი</div> <div><div><div></div><div>ნაკვეთის ფიქსირებული საზღვარი</div></div><div><div></div><div>ნაკვეთის არაფიქსირებული საზღვარი</div></div><div><div></div><div>ვაღდებულება</div></div><div><div><div></div><div>შენიშვნა-ნაგებობა, მდგომარეობა</div></div><div><div></div><div>აშენებული</div></div><div><div></div><div>დანგრეული/ნანგრევი</div></div><div><div></div><div>შენიშვნა</div></div><div><div></div><div>მიწისქვეშა</div></div></div><div><div></div><div>საზოგადოებრივი ნაგებობა</div></div><div><div></div><div>საზოგადოებრივი ნაგებობის წერტილოვანი ობიექტი</div></div></div>		<div>Sps"GPS servisi"</div> <div>ტელ: +995 597-33-08-34</div> <table><tr><td>საკადასტრო აღწერაზე უფლებამოსილი პირი</td><td>ი. ბაზერაშვილი</td></tr><tr><td>დაინტერესებული პირი</td><td>შპს პრიმერა გოლფ ენდ რეზიდენც</td></tr><tr><td>თარიღი:</td><td>20.12.2022</td></tr><tr><td>შენიშვნა:</td><td></td></tr></table>		საკადასტრო აღწერაზე უფლებამოსილი პირი	ი. ბაზერაშვილი	დაინტერესებული პირი	შპს პრიმერა გოლფ ენდ რეზიდენც	თარიღი:	20.12.2022	შენიშვნა:	
საკადასტრო აღწერაზე უფლებამოსილი პირი	ი. ბაზერაშვილი										
დაინტერესებული პირი	შპს პრიმერა გოლფ ენდ რეზიდენც										
თარიღი:	20.12.2022										
შენიშვნა:											

**საკადასტრო აგეგმვითი/აზომვითი ნახაზის ფორმის მეორე გვერდი**

მიწი სწავვეთის /ხაზობრივი ნაგებობის ადგილმდებარეობა/მისამართი	ფართობი(კვ.მ)	დანიშნულება
ბარდაბანი, სოფელი თეძეძი	1235	არასასოფლო სამეურნეო

შენიშვნა-ნაგებობის რიგითი ნომერი	დანიშნულება	მდგონარეობა	სართულიანობა	განაშენიანების ფართი

უფლებრივი შეზღუდვის/დატვირთვის საზღვრების აღწერა	ვალდებულებისსახე	ფართობი(კვმ)

ხაზობრივი ნაგებობის სტიპი	ხაზობრივი ნაგებობის ფაქტობრივი სიგრძე(მ)	ხაზობრივი ნაგებობის გეგმარებითი სიგრძე(მ)	ხაზობრივი ნაგებობის თანამდევი წერტილოვანი ობიექტის ტიპი	ხაზობრივი ნაგებობის თანამდევი წერტილოვანი ობიექტის რაოდენობა

საზღვარი	მოსაზღვრის აღწერა
A-B-C-D	ბასამიჰნი ნაპვეთი
D--A	81.03.16.122

საკადასტრო აღწერის დამსწერეპირების სახელი გვარი	ხელმოწერა
შპს პრიმერა გოლფ ენდ რეზიდენც 404481379	

საკადასტრო აგეგმვითი/აზომვითი სამუშაოების შემსრულებელი	ილია ბაჰერაშვილი
საკადასტრო აგეგმვითი/აზომვითი სამუშაოების შემსრულებელი პირის საიდენტიფიკაციო მონაცემები	40001003403
საკადასტრო აგეგმვითი/აზომვითი სამუშაოების შემსრულებელი პირის საკონტაქტო ინფორმაცია	597330834 მისამართი: სანაპიროს ქუჩა №2-ა
საკადასტრო აზომვის მეთოდოლოგია	RTK (STATIC) გამოყენებულია GPS-Leica 08

აზომვის შესრულების თარიღი	20.12.2022 წელი
საკადასტრო აგეგმვითი/აზომვითი სამუშაოების შემსრულებელი პირი და მისი ხელმოწერა	ილია ბაჰერაშვილი

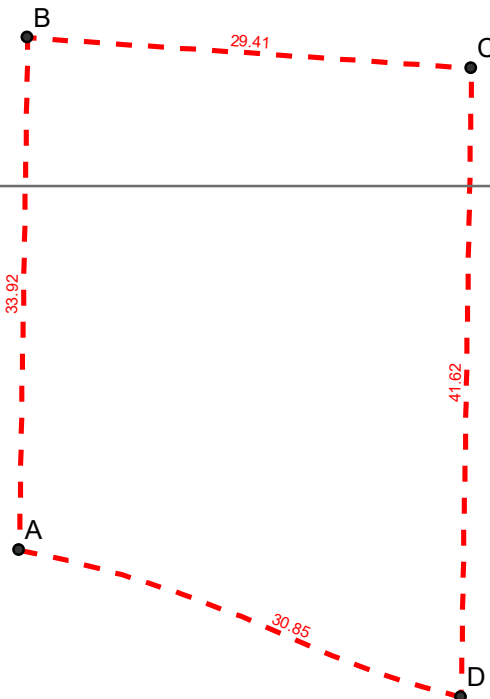
დაინტერესებული პირი	შპს პრიმერა გოლფ ენდ რეზიდენც
დაინტერესებული პირის საიდენტიფიკაციო მონაცემები	404481379
დაინტერესებული პირის ხელმოწერა	

საკადასტრო აგეგმვითი / აზომვითი ნახაზი

485750

485800

გამიჯვნის ნახაზი  
ს/კ: 81.03.16.021



მასშტაბი 1:500

მასშტაბი : 1:500

485750

9.5 4.75 0 9.5 მეტრი

485800

პროექცია: UTM 38 N  
საკოორდინატო სისტემა: WGS 84 VM

მისამართი:	გარდაბანი. სოფელი თელეთი	ფართობი:	1102 კვ.მ.													
დანიშნულება:	არასასოფლო-სამეურნეო	საზოგადოებრივი ნაგებობის ფაქტობრივი სიგრძე	მეტრი													
		საზოგადოებრივი ნაგებობის გეგმარებითი სიგრძე	მეტრი													
		საზოგადოებრივი ნაგებობის წერტილოვანი ობიექტი	რაოდენობა													
<ul style="list-style-type: none"><li>წერტილი</li></ul> <div><div><div></div><div>ნაკვეთის ფიქსირებული საზღვარი</div></div><div><div></div><div>ნაკვეთის არაფიქსირებული საზღვარი</div></div><div><div></div><div>ვაღდებულება</div></div><div><div></div><div>შენიშვნა-ნაგებობა, მდგომარეობა</div></div><div><div><div></div><div>აშენებული</div></div><div><div></div><div>დანგრეული/ნანგრევი</div></div><div><div></div><div>შენიშვნა</div></div><div><div></div><div>მიწისქვეშა</div></div></div><div><div><div></div><div>საზოგადოებრივი ნაგებობა</div></div><div><div></div><div>საზოგადოებრივი ნაგებობის წერტილოვანი ობიექტი</div></div></div></div>		<div>Sps"GPS servisi"</div> <div>ტელ: +995 597-33-08-34</div> <table><tr><td>საკადასტრო აღწერაზე უფლებამოსილი პირი</td><td colspan="2">ი. ბაზერაშვილი</td></tr><tr><td>დაინტერესებული პირი</td><td colspan="2">შპს პრიმერა გოლფ ენდ რეზიდენც</td></tr><tr><td>თარიღი:</td><td colspan="2">20.12.2022</td></tr><tr><td>შენიშვნა:</td><td colspan="2"></td></tr></table>			საკადასტრო აღწერაზე უფლებამოსილი პირი	ი. ბაზერაშვილი		დაინტერესებული პირი	შპს პრიმერა გოლფ ენდ რეზიდენც		თარიღი:	20.12.2022		შენიშვნა:		
საკადასტრო აღწერაზე უფლებამოსილი პირი	ი. ბაზერაშვილი															
დაინტერესებული პირი	შპს პრიმერა გოლფ ენდ რეზიდენც															
თარიღი:	20.12.2022															
შენიშვნა:																

**საკადასტრო აგეგმვითი/აზომვითი ნახაზის ფორმის მეორე გვერდი**

მიწი სწავვეთის /ხაზობრივი ნაგებობის ადგილმდებარეობა/მისამართი	ფართობი(კვ.მ)	დანიშნულება
ბარდაბანი, სოფელი თეძეძი	1102	არასასოფლო სამეურნეო

შენიშვნა-ნაგებობის რიგითი ნომერი	დანიშნულება	მდგონარეობა	სართულიანობა	განაშენიანების ფართი

უფლებრივი შეზღუდვის/დატვირთვის საზღვრების აღწერა	ვალდებულების სახე	ფართობი(კვმ)

ხაზობრივი ნაგებობის სტიპი	ხაზობრივი ნაგებობის ფაქტობრივი სიგრძე(მ)	ხაზობრივი ნაგებობის გეგმარებითი სიგრძე(მ)	ხაზობრივი ნაგებობის თანამდევი წერტილოვანი ობიექტის ტიპი	ხაზობრივი ნაგებობის თანამდევი წერტილოვანი ობიექტის რაოდენობა

საზღვარი	მოსაზღვრის აღწერა
A-B-C-D	ბასამიჰანი ნაკვეთი
D--A	81.03.16.122

საკადასტრო აღწერის დამსწერეპირების სახელი გვარი	ხელმოწერა
შპს პრიმერა გოლფ ენდ რეზიდენც 404481379	

საკადასტრო აგეგმვითი/აზომვითი სამუშაოების შემსრულებელი	ილია ბაჰემაშვილი
საკადასტრო აგეგმვითი/აზომვითი სამუშაოების შემსრულებელი პირის საიდენტიფიკაციო მონაცემები	40001003403
საკადასტრო აგეგმვითი/აზომვითი სამუშაოების შემსრულებელი პირის საკონტაქტო ინფორმაცია	597330834 მისამართი: სანაპიროს ქუჩა №2-ა
საკადასტრო აზომვის მეთოდოლოგია	RTK (STATIC) გამოყენებულია GPS-Leica 08

აზომვის შესრულების თარიღი	20.12.2022 წელი
საკადასტრო აგეგმვითი/აზომვითი სამუშაოების შემსრულებელი პირი და მისი ხელმოწერა	ილია ბაჰემაშვილი

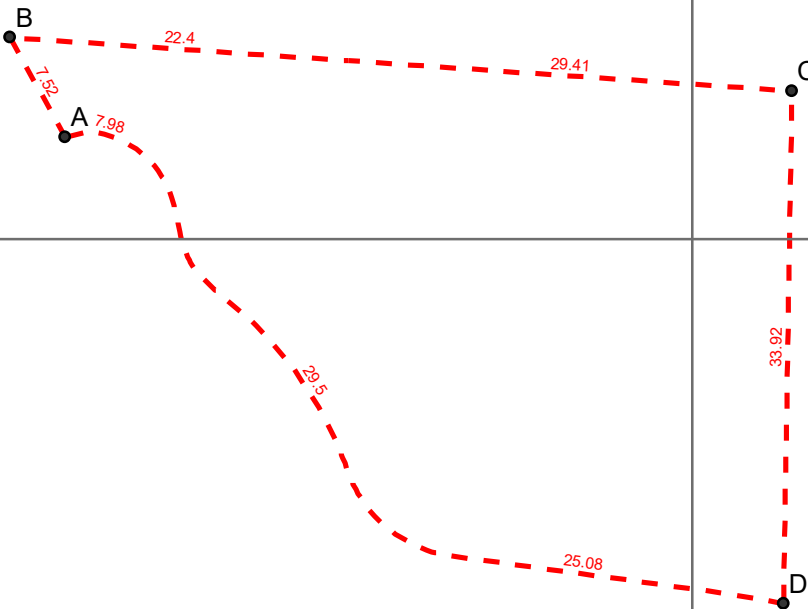
დაინტერესებული პირი	შპს პრიმერა გოლფ ენდ რეზიდენც
დაინტერესებული პირის საიდენტიფიკაციო მონაცემები	404481379
დაინტერესებული პირის ხელმოწერა	

საკადასტრო აგეგმვითი / აზომვითი ნახაზი

485700

485750

გამიჯვნის ნახაზი  
ს/კ: 81.03.16.021



მასშტაბი 1:500

მასშტაბი : 1:500

9.5 4.75 0 9.5 მეტრი 485750

პროექცია: UTM 38 N  
საკოორდინატო სისტემა: WGS 84 VM

მისამართი:	გარდაბანი. სოფელი თელეთი	ფართობი:	1223 კვ.მ.
დანიშნულება:	არასასოფლო-სამეურნეო	საზოგადოებრივი ნაგებობის ფაქტობრივი სიგრძე	მეტრი
• წერტილი	ნაკვეთის ფიქსირებული საზღვარი	საზოგადოებრივი ნაგებობის გეგმარებითი სიგრძე	მეტრი
—	ნაკვეთის არაფიქსირებული საზღვარი	საზოგადოებრივი ნაგებობის წერტილოვანი ობიექტი	რაოდენობა
•••••	ვაღდებულება	<b>Sps"GPS servisi"</b> <small>ტელ: +995 597-33-08-34</small>	
შენიშვნა-ნაგებობა, მდგომარეობა		საკადასტრო აღწერაზე უფლებამოსილი პირი	ი. ბაზერაშვილი
აშენებული		დაინტერესებული პირი	შპს პრიმერა გოლფ ენდ რეზიდენც
დანგრეული/ნანგრევი		თარიღი:	20.12.2022
შშენებარე		შენიშვნა:	
მიწისქვეშა			
	საზოგადოებრივი ნაგებობა		
	საზოგადოებრივი ნაგებობის წერტილოვანი ობიექტი		

**საკადასტრო აგეგმვითი/აზომვითი ნახაზის ფორმის მეორე გვერდი**

მიწი სწავვეთის /ხაზობრივი ნაგებობის ადგილმდებარეობა/მისამართი	ფართობი(კვ.მ)	დანიშნულება
ბარდაბანი, სოფელი თეძეძი	1223	არასასოფლო სამეურნეო

შენიშვნა-ნაგებობის რიგითი ნომერი	დანიშნულება	მდგონარეობა	სართულიანობა	განაშენიანების ფართი

უფლებრივი შეზღუდვის/დატვირთვის საზღვრების აღწერა	ვალდებულებისსახე	ფართობი(კვმ)

ხაზობრივი ნაგებობის სტიპი	ხაზობრივი ნაგებობის ფაქტობრივი სიგრძე(მ)	ხაზობრივი ნაგებობის გეგმარებითი სიგრძე(მ)	ხაზობრივი ნაგებობის თანამდევი წერტილოვანი ობიექტის ტიპი	ხაზობრივი ნაგებობის თანამდევი წერტილოვანი ობიექტის რაოდენობა

საზღვარი	მოსაზღვრის აღწერა
A-B-C-D	ბასამიჰნი ნაპვეთი
D--A	81.03.16.122

საკადასტრო აღწერის დამსწერეპირების სახელი გვარი	ხელმოწერა
შპს პრიმერა გოლფ ენდ რეზიდენც 404481379	

საკადასტრო აგეგმვითი/აზომვითი სამუშაოების შემსრულებელი	ილია ბაჰერაშვილი
საკადასტრო აგეგმვითი/აზომვითი სამუშაოების შემსრულებელი პირის საიდენტიფიკაციო მონაცემები	40001003403
საკადასტრო აგეგმვითი/აზომვითი სამუშაოების შემსრულებელი პირის საკონტაქტო ინფორმაცია	597330834 მისამართი: სანაპიროს ქუჩა №2-ა
საკადასტრო აზომვის მეთოდოლოგია	RTK (STATIC) გამოყენებულია GPS-Leica 08

აზომვის შესრულების თარიღი	20.12.2022 წელი
საკადასტრო აგეგმვითი/აზომვითი სამუშაოების შემსრულებელი პირი და მისი ხელმოწერა	ილია ბაჰერაშვილი

დაინტერესებული პირი	შპს პრიმერა გოლფ ენდ რეზიდენც
დაინტერესებული პირის საიდენტიფიკაციო მონაცემები	404481379
დაინტერესებული პირის ხელმოწერა	

საკადასტრო აგეგმვითი / აზომვითი ნახაზი


485850

485900

გამიჯვნის ნახაზი  
ს/კ: 81.03.16.021



სერვიტუტი 18.02 კვ.მ



მასშტაბი 1:500

მასშტაბი : 1:500

9.5 4.75 0 9.5

პროექცია: UTM 38 N  
საკოორდინატო სისტემა: WGS 84 VM

მისამართი:	გარდაბანი. სოფელი თელეთი	ფართობი:	1489 კვ.მ.
დანიშნულება:	არასასოფლო-სამეურნეო	ხაზობრივი ნაგებობის ფაქტობრივი სიგრძე	მეტრი
<ul style="list-style-type: none"><li>წერტილი</li><li>ნაკვეთის ფიქსირებული საზღვარი</li><li>ნაკვეთის არაფიქსირებული საზღვარი</li><li>ვაღდებულება</li><li>შენობა-ნაგებობა, მდგომარეობა</li><li>აშენებული</li><li>დანგრეული/ნანგრევი</li><li>მშენებარე</li><li>მიწისქვეშა</li></ul>		ხაზობრივი ნაგებობის გეგმარებითი სიგრძე	მეტრი
		ხაზობრივი ნაგებობის წერტილოვანი ობიექტი	რაოდენობა
		<b>Sps"GPS servisi"</b>	
		ტელ.: +995 597-33-08-34	
		საკადასტრო აღწერაზე უფლებამოსილი პირი	ი. ბაზერაშვილი
		დაინტერესებული პირი	შპს პრიმერა გოლფ ენდ რეზიდენც
		თარიღი:	20.12.2022
		შენიშვნა:	

**საკადასტრო აგეგმვითი/აზომვითი ნახაზის ფორმის მეორე გვერდი**

მიწი სწავვეთის /ხაზობრივი ნაგებობის ადგილმდებარეობა/მისამართი	ფართობი(კვ.მ)	დანიშნულება
ბარდაბანი. სოფელი თეძეძი	1489	არასასოფლო სამეურნეო

შენიშვნა-ნაგებობის რიგითი ნომერი	დანიშნულება	მდგონარეობა	სართულიანობა	განაშენიანების ფართი

უფლებრივი შეზღუდვის/დატვირთვის საზღვრების აღწერა	ვალდებულების სახე	ფართობი(კვმ)
	სერვიტუტი	18,02

ხაზობრივი ნაგებობის სტიპი	ხაზობრივი ნაგებობის ფაქტობრივი სიგრძე(მ)	ხაზობრივი ნაგებობის გეგმარებითი სიგრძე(მ)	ხაზობრივი ნაგებობის თანამდევი წერტილოვანი ობიექტის ტიპი	ხაზობრივი ნაგებობის თანამდევ წერტილოვანი ობიექტის რაოდენობა

საზღვარი	მოსაზღვრის აღწერა
D-A-B-C	ბასამიჰანი ნაკვეთი
C--D	81.03.16.109

საკადასტრო აღწერის დამსწრეპირების სახელი გვარი	ხელმოწერა
შპს პრიმერა გოლფ ენდ რეზიდენც 404481379	

საკადასტრო აგეგმვითი/აზომვითი სამუშაოების შემსრულებელი	ილია ბაჟმერაშვილი
საკადასტრო აგეგმვითი/აზომვითი სამუშაოების შემსრულებელი პირის საიდენტიფიკაციო მონაცემები	40001003403
საკადასტრო აგეგმვითი/აზომვითი სამუშაოების შემსრულებელი პირის საკონტაქტო ინფორმაცია	597330834 მისამართი: სანაპიროს ქუჩა №2-ა
საკადასტრო აზომვის მეთოდოლოგია	RTK (STATIC) გამოყენებულია GPS-Leica 08

აზომვის შესრულების თარიღი	20.12.2022 წელი
საკადასტრო აგეგმვითი/აზომვითი სამუშაოების შემსრულებელი პირი და მისი ხელმოწერა	ილია ბაჟმერაშვილი

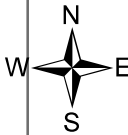
დაინტერესებული პირი	შპს პრიმერა გოლფ ენდ რეზიდენც
დაინტერესებული პირის საიდენტიფიკაციო მონაცემები	404481379
დაინტერესებული პირის ხელმოწერა	

საკადასტრო აგეგმვითი / აზომვითი ნახაზი

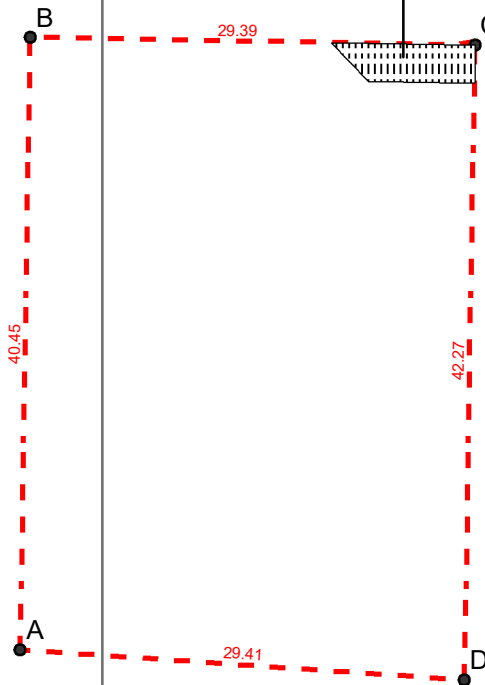
485850

485900

გამიჯვნის ნახაზი  
ს/კ: 81.03.16.021



სერვიტუტი 20.63 კვ.მ



მასშტაბი 1:500

მასშტაბი : 1:500

485850

4.75

0

9.5 მეტრი

485900

პროექტირება: UTM 38 N  
საკოორდინატო სისტემა: WGS 84 VM

მისამართი:	გარდაბანი. სოფელი თელეთი	ფართობი:	1211 კვ.მ.
დანიშნულება:	არასასოფლო-სამეურნეო	ხაზობრივი ნაგებობის ფაქტობრივი სიგრძე	მეტრი
		ხაზობრივი ნაგებობის გეგმარებითი სიგრძე	მეტრი
		ხაზობრივი ნაგებობის წერტილოვანი ობიექტი	რაოდენობა
• წერტილი	ნაკვეთის ფიქსირებული საზღვარი	<b>Sps"GPS servisi"</b> ტელ.: +995 597-33-08-34	
— — — — —	ნაკვეთის არაფიქსირებული საზღვარი		
▨	ვაღდებულება	საკადასტრო აღწერაზე უფლებამოსილი პირი	ი. ბაზერაშვილი
▨	შენიშვნა-ნაგებობა, მდგომარეობა	დაინტერესებული პირი	შპს პრიმერა გოლფ ენდ რეზიდენც
▨	აშენებული	თარიღი:	20.12.2022
▨	დანგრეული/ნანგრევი	შენიშვნა:	
▨	შენიშვნა		
▨	მიწისქვეშა		
	ხაზობრივი ნაგებობა		
	ხაზობრივი ნაგებობის წერტილოვანი ობიექტი		

**საკადასტრო აგეგმვითი/აზომვითი ნახაზის ფორმის მეორე გვერდი**

მიწი სნაკვეთის /ხაზობრივი ნაგებობის ადგილმდებარეობა/მისამართი	ფართობი(კვ.მ)	დანიშნულება
ბარდაბანი, სოფელი თეძეძი	1211	არასასოფლო სამეურნეო

შენიშვნა-ნაგებობის რიგითი ნომერი	დანიშნულება	მდგონარეობა	სართულიანობა	განაშენიანების ფართი

უფლებრივი შეზღუდვის/დატვირთვის საზღვრების აღწერა	ვალდებულების სახე	ფართობი(კვმ)
	სერვიტუტი	20.63

ხაზობრივი ნაგებობის სტიპი	ხაზობრივი ნაგებობის ფაქტობრივი სიგრძე(მ)	ხაზობრივი ნაგებობის გეგმარებითი სიგრძე(მ)	ხაზობრივი ნაგებობის თანამდევი წერტილოვანი ობიექტის ტიპი	ხაზობრივი ნაგებობის თანამდევ წერტილოვანი ობიექტის რაოდენობა

საზღვარი	მოსაზღვრის აღწერა
A-B-C-D	ბასამიჰანი ნაკვეთი

საკადასტრო აღწერის დამსწრეპირების სახელი გვარი	ხელმოწერა
შპს პრიმერა გოლფ ენდ რეზიდენც 404481379	

საკადასტრო აგეგმვითი/აზომვითი სამუშაოების შემსრულებელი	ილია ბაჰემაშვილი
საკადასტრო აგეგმვითი/აზომვითი სამუშაოების შემსრულებელი პირის საიდენტიფიკაციო მონაცემები	40001003403
საკადასტრო აგეგმვითი/აზომვითი სამუშაოების შემსრულებელი პირის საკონტაქტო ინფორმაცია	597330834 მისამართი: სანაპიროს ქუჩა №2-ა
საკადასტრო აზომვის მეთოდოლოგია	RTK (STATIC) გამოყენებულია GPS-Leica 08

აზომვის შესრულების თარიღი	20.12.2022 წელი
საკადასტრო აგეგმვითი/აზომვითი სამუშაოების შემსრულებელი პირი და მისი ხელმოწერა	ილია ბაჰემაშვილი

დაინტერესებული პირი	შპს პრიმერა გოლფ ენდ რეზიდენც
დაინტერესებული პირის საიდენტიფიკაციო მონაცემები	404481379
დაინტერესებული პირის ხელმოწერა	

საკადასტრო აგეგმვითი / აზომვითი ნახაზი


485800

485850

გამიჯვნის ნახაზი  
ს/კ: 81.03.16.021



სერვიტუტი 20.62 კვ.მ



მასშტაბი 1:500

მასშტაბი : 1:500

485800

9.5 4.75 0 9.5 მეტრი

485850

პროექტია: UTM 38 N  
საკოორდინატო სისტემა: WGS 84 VM

მისამართი:	გარდაბანი. სოფელი თელეთი	ფართობი:	1166 კვ.მ.
დანიშნულება:	არასასოფლო-სამეურნეო	<div> <div>ხაზობრივი ნაგებობის ფაქტობრივი სიგრძე</div> <div>მეტრი</div> </div> <div> <div>ხაზობრივი ნაგებობის გეგმარებითი სიგრძე</div> <div>მეტრი</div> </div> <div> <div>ხაზობრივი ნაგებობის წერტილოვანი ობიექტი</div> <div>რაოდენობა</div> </div>	
<div> <div>წერტილი</div> <div>ნაკვეთის ფიქსირებული საზღვარი</div> <div>ნაკვეთის არაფიქსირებული საზღვარი</div> <div>ვაღდებულება</div> <div>შენიშვნა-ნაგებობა, მდგომარეობა</div> <div>აშენებული</div> <div>დანგრეული/ნანგრევი</div> <div>შენიშვნა</div> <div>მიწისქვეშა</div> </div> <div> <div>ხაზობრივი ნაგებობა</div> <div>ხაზობრივი ნაგებობის წერტილოვანი ობიექტი</div> </div>	<div> <div>Sps"GPS servisi"</div> <div>ტელ.: +995 597-33-08-34</div> </div> <div> <div>საკადასტრო აღწერაზე უფლებამოსილი პირი</div> <div>ი. ბაზერაშვილი</div> </div> <div> <div>დაინტერესებული პირი</div> <div>შპს პრიმერა გოლფ ენდ რეზიდენც</div> </div> <div> <div>თარიღი:</div> <div>20.12.2022</div> </div> <div> <div>შენიშვნა:</div> </div>		

**საკადასტრო აგეგმვითი/აზომვითი ნახაზის ფორმის მეორე გვერდი**

მიწი სწავვეთის /ხაზობრივი ნაგებობის ადგილმდებარეობა/მისამართი	ფართობი(კვ.მ)	დანიშნულება
ბარდაბანი, სოფელი თეძეძი	1166	არასასოფლო სამეურნეო

შენიშვნა-ნაგებობის რიგითი ნომერი	დანიშნულება	მდგონარეობა	სართულიანობა	განაშენიანების ფართი

უფლებრივი შეზღუდვის/დატვირთვის საზღვრების აღწერა	ვალდებულების სახე	ფართობი(კვმ)
	სერვიტუტი	20.62

ხაზობრივი ნაგებობის სტიპი	ხაზობრივი ნაგებობის ფაქტობრივი სიგრძე(მ)	ხაზობრივი ნაგებობის გეგმარებითი სიგრძე(მ)	ხაზობრივი ნაგებობის თანამდევი წერტილოვანი ობიექტის ტიპი	ხაზობრივი ნაგებობის თანამდევი წერტილოვანი ობიექტის რაოდენობა

საზღვარი	მოსაზღვრის აღწერა
A-B-C-D	ბასამიჰანი ნაპვეთი

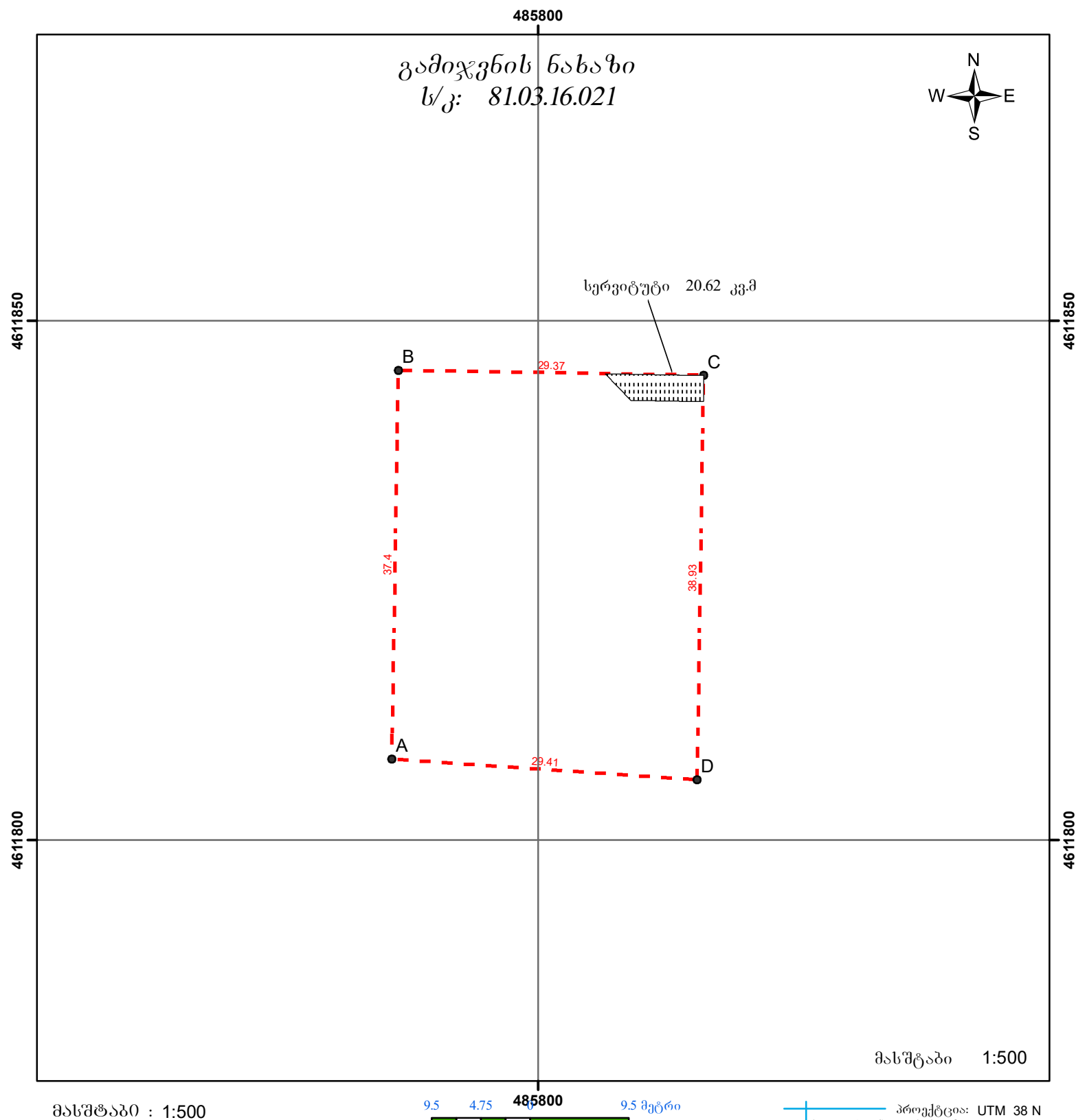
საკადასტრო აღწერის დამსწერეპირების სახელი გვარი	ხელმოწერა
შპს პრიმერა გოლფ ენდ რეზიდენც 404481379	

საკადასტრო აგეგმვითი/აზომვითი სამუშაოების შემსრულებელი	ილია ბაჰერაშვილი
საკადასტრო აგეგმვითი/აზომვითი სამუშაოების შემსრულებელი პირის საიდენტიფიკაციო მონაცემები	40001003403
საკადასტრო აგეგმვითი/აზომვითი სამუშაოების შემსრულებელი პირის საკონტაქტო ინფორმაცია	597330834 მისამართი: სანაპიროს ქუჩა №2-ა
საკადასტრო აზომვის მეთოდოლოგია	RTK (STATIC) გამოყენებულია GPS-Leica 08

აზომვის შესრულების თარიღი	20.12.2022 წელი
საკადასტრო აგეგმვითი/აზომვითი სამუშაოების შემსრულებელი პირი და მისი ხელმოწერა	ილია ბაჰერაშვილი

დაინტერესებული პირი	შპს პრიმერა გოლფ ენდ რეზიდენც
დაინტერესებული პირის საიდენტიფიკაციო მონაცემები	404481379
დაინტერესებული პირის ხელმოწერა	

## საკადასტრო აგეგმვითი / აზომვითი ნახაზი



მისამართი:	გარდაბანი. სოფელი თელეთი	ფართობი:	1121 კვ.მ.								
დანიშნულება:	არასასოფლო-სამეურნეო	ხაზობრივი ნაგებობის ფაქტობრივი სიგრძე ხაზობრივი ნაგებობის გეგმარებითი სიგრძე ხაზობრივი ნაგებობის წერტილოვანი ობიექტი	მეტრი მეტრი რაოდენობა								
<div>● წერტილი</div> <div><div><div></div><div>ნაკვეთის ფიქსირებული საზღვარი</div></div><div><div></div><div>ნაკვეთის არაფიქსირებული საზღვარი</div></div><div><div></div><div>ვალდებულება</div></div><div><div></div><div>შენობა-ნაგებობა, მდგომარეობა</div></div><div><div></div><div>აშენებული</div></div><div><div></div><div>დანგრეული/ნანგრევი</div></div><div><div></div><div>მშენებარე</div></div><div><div></div><div>მიწისკვეშა</div></div><div><div></div><div>ხაზობრივი ნაგებობა</div></div><div><div></div><div>ხაზობრივი ნაგებობის წერტილოვანი ობიექტი</div></div></div>		<div>Sps"GPS serviši"</div> <div>ტელ.:995 597-33-08-34</div> <table><tr><td>საკადასტრო აღწერაზე უფლებამოსილი პირი</td><td>ი. ბაჩერაშვილი</td></tr><tr><td>დაინტერესებული პირი</td><td>შპს პრიმერა გოლფ ენდ რეზიდენც</td></tr><tr><td>თარიღი:</td><td>20.12.2022</td></tr><tr><td>შენიშვნა:</td><td></td></tr></table>		საკადასტრო აღწერაზე უფლებამოსილი პირი	ი. ბაჩერაშვილი	დაინტერესებული პირი	შპს პრიმერა გოლფ ენდ რეზიდენც	თარიღი:	20.12.2022	შენიშვნა:	
საკადასტრო აღწერაზე უფლებამოსილი პირი	ი. ბაჩერაშვილი										
დაინტერესებული პირი	შპს პრიმერა გოლფ ენდ რეზიდენც										
თარიღი:	20.12.2022										
შენიშვნა:											

**საკადასტრო აგეგმვითი/აზომვითი ნახაზის ფორმის მეორე გვერდი**

მიწი სწავვეთის /ხაზობრივი ნაგებობის ადგილმდებარეობა/მისამართი	ფართობი(კვ.მ)	დანიშნულება
ბარდაბანი, სოფელი თეძეძი	1121	არასასოფლო სამეურნეო

შენიშვნა-ნაგებობის რიგითი ნომერი	დანიშნულება	მდგონარეობა	სართულიანობა	განაშენიანების ფართი

უფლებრივი შეზღუდვის/დატვირთვის საზღვრების აღწერა	ვალდებულების სახე	ფართობი(კვმ)
	სერვიტუტი	20.62

ხაზობრივი ნაგებობის სტიპი	ხაზობრივი ნაგებობის ფაქტობრივი სიგრძე(მ)	ხაზობრივი ნაგებობის გეგმარებითი სიგრძე(მ)	ხაზობრივი ნაგებობის თანამდევი წერტილოვანი ობიექტის ტიპი	ხაზობრივი ნაგებობის თანამდევ წერტილოვანი ობიექტის რაოდენობა

საზღვარი	მოსაზღვრის აღწერა
A-B-C-D	ბასამიჰანი ნაკვეთი

საკადასტრო აღწერის დამსწრეპირების სახელი გვარი	ხელმოწერა
შპს პრიმერა გოლფ ენდ რეზიდენც 404481379	

საკადასტრო აგეგმვითი/აზომვითი სამუშაოების შემსრულებელი	ილია ბაჰემაშვილი
საკადასტრო აგეგმვითი/აზომვითი სამუშაოების შემსრულებელი პირის საიდენტიფიკაციო მონაცემები	40001003403
საკადასტრო აგეგმვითი/აზომვითი სამუშაოების შემსრულებელი პირის საკონტაქტო ინფორმაცია	597330834 მისამართი: სანაპიროს ქუჩა №2-ა
საკადასტრო აზომვის მეთოდოლოგია	RTK (STATIC) გამოყენებულია GPS-Leica 08

აზომვის შესრულების თარიღი	20.12.2022 წელი	
საკადასტრო აგეგმვითი/აზომვითი სამუშაოების შემსრულებელი პირი და მისი ხელმოწერა		ილია ბაჰემაშვილი

დაინტერესებული პირი	შპს პრიმერა გოლფ ენდ რეზიდენც
დაინტერესებული პირის საიდენტიფიკაციო მონაცემები	404481379
დაინტერესებული პირის ხელმოწერა	

საკადასტრო აგეგმვითი / აზომვითი ნახაზი

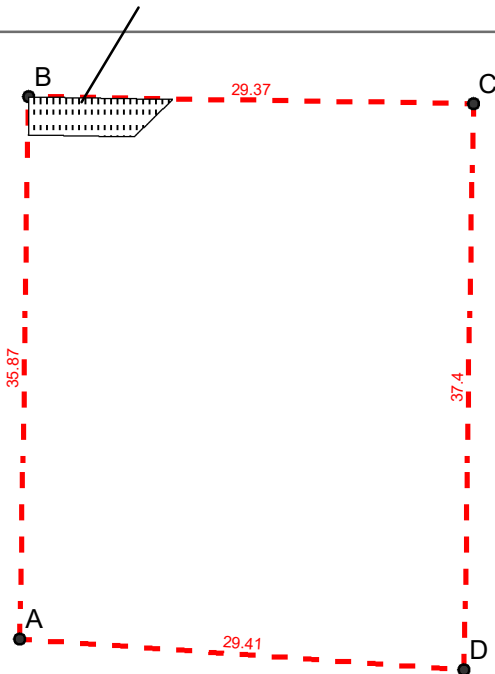
485750

485800

გამიჯვნის ნახაზი  
ს/კ: 81.03.16.021



სერვიტუტი 20.63 კვ.მ



მასშტაბი 1:500

მასშტაბი : 1:500

485750

9.5 4.75 0 9.5 მეტრი

485800

პროექტია: UTM 38 N  
საკოორდინატო სისტემა: WGS 84 VM

მისამართი:	გარდაბანი. სოფელი თელეთი	ფართობი:	1076 კვ.მ.
დანიშნულება:	არასასოფლო-სამეურნეო	ხაზობრივი ნაგებობის ფაქტობრივი სიგრძე	მეტრი
		ხაზობრივი ნაგებობის გეგმარებითი სიგრძე	მეტრი
		ხაზობრივი ნაგებობის წერტილოვანი ობიექტი	რაოდენობა
• წერტილი	ნაკვეთის ფიქსირებული საზღვარი	<b>Sps"GPS servisi"</b> ტელ.: +995 597-33-08-34	
— — — — —	ნაკვეთის არაფიქსირებული საზღვარი		
	ვაღდებულება	საკადასტრო აღწერაზე უფლებამოსილი პირი	ი. ბაზერაშვილი
	შენიშვნა-ნაგებობა, მდგომარეობა	დაინტერესებული პირი	შპს პრიმერა გოლფ ენდ რეზიდენც
	აშენებული	თარიღი:	20.12.2022
	დანგრეული/ნანგრევი	შენიშვნა:	
	შშენებარე		
	მიწისქვეშა		
	ხაზობრივი ნაგებობა		
	ხაზობრივი ნაგებობის წერტილოვანი ობიექტი		

**საკადასტრო აგეგმვითი/აზომვითი ნახაზის ფორმის მეორე გვერდი**

მიწი სწავვეთის /ხაზობრივი ნაგებობის ადგილმდებარეობა/მისამართი	ფართობი(კვ.მ)	დანიშნულება
ბარდაბანი, სოფელი თეძეძი	1076	არასასოფლო სამეურნეო

შენიშვნა-ნაგებობის რიგითი ნომერი	დანიშნულება	მდგონარეობა	სართულიანობა	განაშენიანების ფართი

უფლებრივი შეზღუდვის/დატვირთვის საზღვრების აღწერა	ვალდებულების სახე	ფართობი(კვმ)
	სერვიტუტი	20.63

ხაზობრივი ნაგებობის სტიპი	ხაზობრივი ნაგებობის ფაქტობრივი სიგრძე(მ)	ხაზობრივი ნაგებობის გეგმარებითი სიგრძე(მ)	ხაზობრივი ნაგებობის თანამდევნი წერტილოვანი ობიექტის ტიპი	ხაზობრივი ნაგებობის თანამდევნი წერტილოვანი ობიექტის რაოდენობა

საზღვარი	მოსაზღვრის აღწერა
A-B-C-D	ბასამიჰანი ნაპვეთი


საკადასტრო აღწერის დამსწრეპირების სახელი გვარი	ხელმოწერა
შპს პრიმერა გოლფ ენდ რეზიდენც 404481379	

საკადასტრო აგეგმვითი/აზომვითი სამუშაოების შემსრულებელი	ილია ბაჰერაშვილი
საკადასტრო აგეგმვითი/აზომვითი სამუშაოების შემსრულებელი პირის საიდენტიფიკაციო მონაცემები	40001003403
საკადასტრო აგეგმვითი/აზომვითი სამუშაოების შემსრულებელი პირის საკონტაქტო ინფორმაცია	597330834 მისამართი: სანაპიროს ქუჩა №2-ა
საკადასტრო აზომვის მეთოდოლოგია	RTK (STATIC) გამოყენებულია GPS-Leica 08

აზომვის შესრულების თარიღი	20.12.2022 წელი	
საკადასტრო აგეგმვითი/აზომვითი სამუშაოების შემსრულებელი პირი და მისი ხელმოწერა		ილია ბაჰერაშვილი

დაინტერესებული პირი	შპს პრიმერა გოლფ ენდ რეზიდენც
დაინტერესებული პირის საიდენტიფიკაციო მონაცემები	404481379
დაინტერესებული პირის ხელმოწერა	

საკადასტრო აგეგმვითი / აზომვითი ნახაზი



მისამართი:	გარდაბანი. სოფელი თელეთი	ფართობი:	1031 კვ.მ.
დანიშნულება:	არასასოფლო-სამეურნეო	ხაზობრივი ნაგებობის ფაქტობრივი სიგრძე	მეტრი
		ხაზობრივი ნაგებობის გეგმარებითი სიგრძე	მეტრი
		ხაზობრივი ნაგებობის წერტილოვანი ობიექტი	რაოდენობა
<div>● წერტილი</div> <div>— ნაკვეთის ფიქსირებული საზღვარი</div> <div>- - - ნაკვეთის არაფიქსირებული საზღვარი</div> <div>▨ შენობა-ნაგებობა, მდგომარეობა</div> <div>▨ აშენებული</div> <div>▨ დანგრეული/ნანგრევი</div> <div>▨ მშენებარე</div> <div>▨ მიწისქვეშა</div> <div>▨ ხაზობრივი ნაგებობა</div> <div>● ხაზობრივი ნაგებობის წერტილოვანი ობიექტი</div>		<div>Sps"GPS servisi"</div> <div>ტელ.: +995 597-33-08-34</div> <div>საკადასტრო აღწერაზე უფლებამოსილი პირი</div> <div>დაინტერესებული პირი</div> <div>თარიღი:</div> <div>შენიშვნა:</div> <div>ი. ბაზერაშვილი</div> <div>შპს პრიმერა გოლფ ენდ რეზიდენც</div> <div>20.12.2022</div>	

**საკადასტრო აგეგმვითი/აზომვითი ნახაზის ფორმის მეორე გვერდი**

მიწი სწავვეთის /ხაზობრივი ნაგებობის ადგილმდებარეობა/მისამართი	ფართობი(კვ.მ)	დანიშნულება
ბარდაბანი, სოფელი თეძეძი	1031	არასასოფლო სამეურნეო

შენიშვნა-ნაგებობის რიგითი ნომერი	დანიშნულება	მდგონარეობა	სართულიანობა	განაშენიანების ფართი

უფლებრივი შეზღუდვის/დატვირთვის საზღვრების აღწერა	ვალდებულების სახე	ფართობი(კვმ)
	სერვიტუტი	20.62

ხაზობრივი ნაგებობის სტიპი	ხაზობრივი ნაგებობის ფაქტობრივი სიგრძე(მ)	ხაზობრივი ნაგებობის გეგმარებითი სიგრძე(მ)	ხაზობრივი ნაგებობის თანამდევი წერტილოვანი ობიექტის ტიპი	ხაზობრივი ნაგებობის თანამდევი წერტილოვანი ობიექტის რაოდენობა

საზღვარი	მოსაზღვრის აღწერა
A-B-C-D	ბასამიჰანი ნაკვეთი

საკადასტრო აღწერის დამსწრეპირების სახელი გვარი	ხელმოწერა
შპს პრიმერა გოლფ ენდ რეზიდენც 404481379	

საკადასტრო აგეგმვითი/აზომვითი სამუშაოების შემსრულებელი	ილია ბაჰემაშვილი
საკადასტრო აგეგმვითი/აზომვითი სამუშაოების შემსრულებელი პირის საიდენტიფიკაციო მონაცემები	40001003403
საკადასტრო აგეგმვითი/აზომვითი სამუშაოების შემსრულებელი პირის საკონტაქტო ინფორმაცია	597330834 მისამართი: სანაპიროს ქუჩა №2-ა
საკადასტრო აზომვის მეთოდოლოგია	RTK (STATIC) გამოყენებულია GPS-Leica 08

აზომვის შესრულების თარიღი	20.12.2022 წელი
საკადასტრო აგეგმვითი/აზომვითი სამუშაოების შემსრულებელი პირი და მისი ხელმოწერა	ილია ბაჰემაშვილი


დაინტერესებული პირი	შპს პრიმერა გოლფ ენდ რეზიდენც
დაინტერესებული პირის საიდენტიფიკაციო მონაცემები	404481379
დაინტერესებული პირის ხელმოწერა	

საკადასტრო აგეგმვითი / აზომვითი ნახაზი

485700

485750

გამიჯვნის ნახაზი  
ს/კ: 81.03.16.021

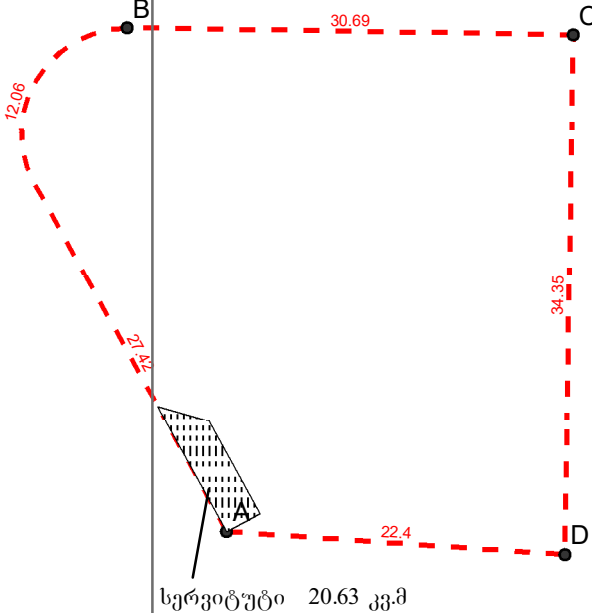


4611850

4611850

4611800

4611800



მასშტაბი 1:500

მასშტაბი : 1:500

485700

4.75

0

9.5 მეტრი



485750

პროექტია: UTM 38 N  
საკოორდინატო სისტემა: WGS 84 VM

მისამართი:	გარდაბანი. სოფელი თელეთი	ფართობი:	1038 კვ.მ.
დანიშნულება:	არასასოფლო-სამეურნეო	ხაზობრივი ნაგებობის ფაქტობრივი სიგრძე	მეტრი
		ხაზობრივი ნაგებობის გეგმარებითი სიგრძე	მეტრი
		ხაზობრივი ნაგებობის წერტილოვანი ობიექტი	რაოდენობა
• წერტილი	ნაკვეთის ფიქსირებული საზღვარი	<b>Sps"GPS servisi"</b> ტელ.: +995 597-33-08-34	
— — — — —	ნაკვეთის არაფიქსირებული საზღვარი		
▨	ვაღდებულება	საკადასტრო აღწერაზე უფლებამოსილი პირი	ი. ბაზერაშვილი
▨	შენიშნული, მდგომარეობა	დაინტერესებული პირი	შპს პრიმერა გოლფ ენდ რეზიდენც
▨	აშენებული	თარიღი:	20.12.2022
▨	დანგრეული/ნაგრევი	შენიშვნა:	
▨	შენიშნული		
▨	მიწისქვეშა		
▨	საზოგადოებრივი ნაგებობა		
•	საზოგადოებრივი ნაგებობის წერტილოვანი ობიექტი		

**საკადასტრო აგეგმვითი/აზომვითი ნახაზის ფორმის მეორე გვერდი**

მიწი სწავვეთის /ხაზობრივი ნაგებობის ადგილმდებარეობა/მისამართი	ფართობი(კვ.მ)	დანიშნულება
ბარდაბანი, სოფელი თეძეძი	1038	არასასოფლო სამეურნეო

შენიშვნა-ნაგებობის რიგითი ნომერი	დანიშნულება	მდგონარეობა	სართულიანობა	განაშენიანების ფართი

უფლებრივი შეზღუდვის/დატვირთვის საზღვრების აღწერა	ვალდებულებისსახე	ფართობი(კვმ)
	სერვიტუტი	20.63

ხაზობრივი ნაგებობის სტიპი	ხაზობრივი ნაგებობის ფაქტობრივი სიგრძე(მ)	ხაზობრივი ნაგებობის გეგმარებითი სიგრძე(მ)	ხაზობრივი ნაგებობის თანამდევი წერტილოვანი ობიექტის ტიპი	ხაზობრივი ნაგებობის თანამდევი წერტილოვანი ობიექტის რაოდენობა

საზღვარი	მოსაზღვრის აღწერა
A-B-C-D	ბასამიჰანი ნაპვეთი


საკადასტრო აღწერის დამსწრეპირების სახელი გვარი	ხელმოწერა
შპს პრიმერა გოლფ ენდ რეზიდენც 404481379	










საკადასტრო აგეგმვითი/აზომვითი სამუშაოების შემსრულებელი	ილია ბაჰერაშვილი
საკადასტრო აგეგმვითი/აზომვითი სამუშაოების შემსრულებელი პირის საიდენტიფიკაციო მონაცემები	40001003403
საკადასტრო აგეგმვითი/აზომვითი სამუშაოების შემსრულებელი პირის საკონტაქტო ინფორმაცია	597330834 მისამართი: სანაპიროს ქუჩა №2-ა
საკადასტრო აზომვის მეთოდოლოგია	RTK (STATIC) გამოყენებულია GPS-Leica 08

აზომვის შესრულების თარიღი	20.12.2022 წელი	
საკადასტრო აგეგმვითი/აზომვითი სამუშაოების შემსრულებელი პირი და მისი ხელმოწერა		ილია ბაჰერაშვილი

დაინტერესებული პირი	შპს პრიმერა გოლფ ენდ რეზიდენც
დაინტერესებული პირის საიდენტიფიკაციო მონაცემები	404481379
დაინტერესებული პირის ხელმოწერა	

## საკადასტრო აგეგმვითი / აზომვითი ნახაზი



მისამართი:	გარდაბანი. სოფელი თელეთი	ფართობი:	1173 კვ.მ.	
დანიშნულება:	არასასოფლო-სამეურნეო	ხაზობრივი ნაგებობის ფაქტობრივი სიგრძე ხაზობრივი ნაგებობის ნაგებობითი სიგრძე ხაზობრივი ნაგებობის წერტილოვანი ობიექტი	მეტრი	მეტრი
• წერტილი  ნაკვეთის ფიქსირებული საზღვარი  ნაკვეთის არაფიქსირებული საზღვარი  ვალდებულება შენობა-ნაგებობა, მდგომარეობა  აშენებული  დანგრეული/ნანგრევი  მშენებარე  მიწისქვეშა		 ხაზობრივი ნაგებობა  ხაზობრივი ნაგებობის წერტილოვანი ობიექტი		
		<b>Sps"GPS servisi"</b> ტელ: +995 597-33-08-34		
		საკადასტრო აღწერაზე უფლებამოსილი პირი		ი. ბაზერაშვილი
		დაინტერესებული პირი		შპს პრიმერა გოლფ ენდ რეზიდენც
		თარიღი:	20.12.2022	
		შენიშვნა:		

**საკადასტრო აგეგმვითი/აზომვითი ნახაზის ფორმის მეორე გვერდი**

მიწი სწავვეთის /ხაზობრივი ნაგებობის ადგილმდებარეობა/მისამართი	ფართობი(კვ.მ)	დანიშნულება
ბარდაბანი, სოფელი თეძეძი	1173	არასასოფლო სამეურნეო

შენიშვნა-ნაგებობის რიგითი ნომერი	დანიშნულება	მდგონარეობა	სართულიანობა	განაშენიანების ფართი

უფლებრივი შეზღუდვის/დატვირთვის საზღვრების აღწერა	ვალდებულების სახე	ფართობი(კვმ)
	სერვიტუტი	21.87

ხაზობრივი ნაგებობის სტიპი	ხაზობრივი ნაგებობის ფაქტობრივი სიგრძე(მ)	ხაზობრივი ნაგებობის გეგმარებითი სიგრძე(მ)	ხაზობრივი ნაგებობის თანამდევი წერტილოვანი ობიექტის ტიპი	ხაზობრივი ნაგებობის თანამდევი წერტილოვანი ობიექტის რაოდენობა

საზღვარი	მოსაზღვრის აღწერა
A-B-C-D	ბასამიჰანი ნაკვეთი

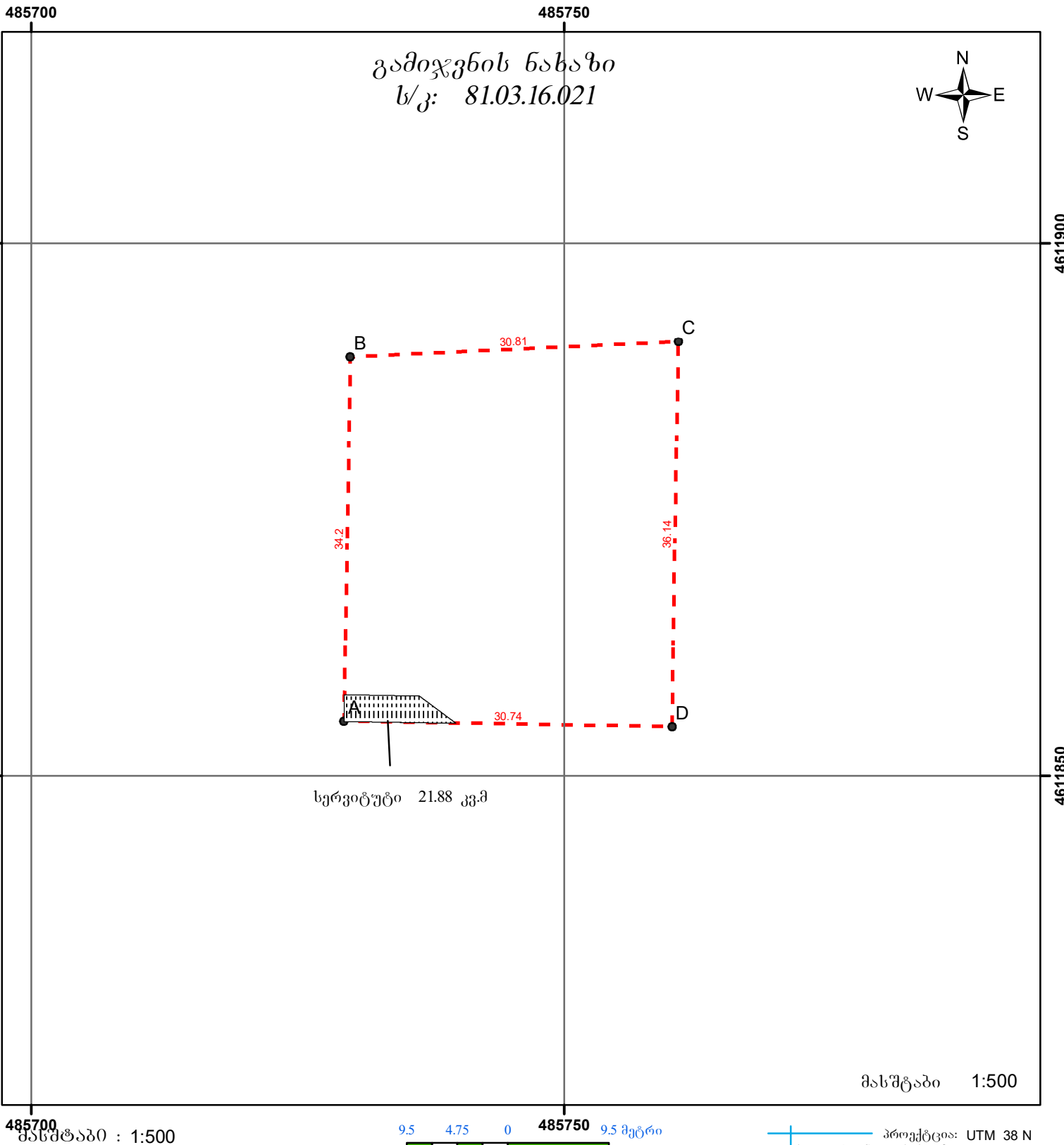
საკადასტრო აღწერის დამსწრეპირების სახელი გვარი	ხელმოწერა
შპს პრიმერა გოლფ ენდ რეზიდენც 404481379	

საკადასტრო აგეგმვითი/აზომვითი სამუშაოების შემსრულებელი	ილია ბაჰემაშვილი
საკადასტრო აგეგმვითი/აზომვითი სამუშაოების შემსრულებელი პირის საიდენტიფიკაციო მონაცემები	40001003403
საკადასტრო აგეგმვითი/აზომვითი სამუშაოების შემსრულებელი პირის საკონტაქტო ინფორმაცია	597330834 მისამართი: სანაპიროს ქუჩა №2-ა
საკადასტრო აზომვის მეთოდოლოგია	RTK (STATIC) გამოყენებულია GPS-Leica 08

აზომვის შესრულების თარიღი	20.12.2022 წელი
საკადასტრო აგეგმვითი/აზომვითი სამუშაოების შემსრულებელი პირი და მისი ხელმოწერა	ილია ბაჰემაშვილი

დაინტერესებული პირი	შპს პრიმერა გოლფ ენდ რეზიდენც
დაინტერესებული პირის საიდენტიფიკაციო მონაცემები	404481379
დაინტერესებული პირის ხელმოწერა	

საკადასტრო აგეგმვითი / აზომვითი ნახაზი



მისამართი:	გარდაბანი. სოფელი თელეთი	ფართობი:	1081 კვ.მ.
დანიშნულება:	არასასოფლო-სამეურნეო	ხაზობრივი ნაგებობის ფაქტობრივი სიგრძე	მეტრი
• წერტილი	ნაკვეთის ფიქსირებული საზღვარი	ხაზობრივი ნაგებობის გეგმარებითი სიგრძე	მეტრი
—	ნაკვეთის არაფიქსირებული საზღვარი	ხაზობრივი ნაგებობის წერტილოვანი ობიექტი	რაოდენობა
■	ვაღდებულება	<b>Sps"GPS servisi"</b>	
■	შენობა-ნაგებობა, მდგომარეობა	ტელ.: +995 597-33-08-34	
■	აშენებული	საკადასტრო აღწერაზე უფლებამოსილი პირი	ი. ბაზერაშვილი
■	დანგრეული/ნანგრევი	დაინტერესებული პირი	შპს პრიმერა გოლფ ენდ რეზიდენც
■	შენიშვნა	თარიღი:	20.12.2022
■	მიწისქვეშა	შენიშვნა:	
■	ხაზობრივი ნაგებობა		
■	ხაზობრივი ნაგებობის წერტილოვანი ობიექტი		

**საკადასტრო აგეგმვითი/აზომვითი ნახაზის ფორმის მეორე გვერდი**

მიწი სწავვეთის /ხაზობრივი ნაგებობის ადგილმდებარეობა/მისამართი	ფართობი(კვ.მ)	დანიშნულება
ბარდაბანი, სოფელი თეძეძი	1081	არასასოფლო სამეურნეო

შენიშვნა-ნაგებობის რიგითი ნომერი	დანიშნულება	მდგონარეობა	სართულიანობა	განაშენიანების ფართი

უფლებრივი შეზღუდვის/დატვირთვის საზღვრების აღწერა	ვალდებულების სახე	ფართობი(კვმ)
	სერვიტუტი	21.88

ხაზობრივი ნაგებობის სტიპი	ხაზობრივი ნაგებობის ფაქტობრივი სიგრძე(მ)	ხაზობრივი ნაგებობის გეგმარებითი სიგრძე(მ)	ხაზობრივი ნაგებობის თანამდევნი წერტილოვანი ობიექტის ტიპი	ხაზობრივი ნაგებობის თანამდევნი წერტილოვანი ობიექტის რაოდენობა

საზღვარი	მოსაზღვრის აღწერა
A-B-C-D	ბასამიჰანი ნაპვეთი

საკადასტრო აღწერის დამსწრეპირების სახელი გვარი	ხელმოწერა
შპს პრიმერა გოლფ ენდ რეზიდენც 404481379	

საკადასტრო აგეგმვითი/აზომვითი სამუშაოების შემსრულებელი	ილია ბაჰერაშვილი
საკადასტრო აგეგმვითი/აზომვითი სამუშაოების შემსრულებელი პირის საიდენტიფიკაციო მონაცემები	40001003403
საკადასტრო აგეგმვითი/აზომვითი სამუშაოების შემსრულებელი პირის საკონტაქტო ინფორმაცია	597330834 მისამართი: სანაპიროს ქუჩა №2-ა
საკადასტრო აზომვის მეთოდოლოგია	RTK (STATIC) გამოყენებულია GPS-Leica 08

აზომვის შესრულების თარიღი	20.12.2022 წელი
საკადასტრო აგეგმვითი/აზომვითი სამუშაოების შემსრულებელი პირი და მისი ხელმოწერა	ილია ბაჰერაშვილი


დაინტერესებული პირი	შპს პრიმერა გოლფ ენდ რეზიდენც
დაინტერესებული პირის საიდენტიფიკაციო მონაცემები	404481379
დაინტერესებული პირის ხელმოწერა	

საკადასტრო აგეგმვითი / აზომვითი ნახაზი

485750

485800

გამიჯვნის ნახაზი  
ს/კ: 81.03.16.021



სერვიტუტი 21.87 კვ.მ

მასშტაბი 1:500

მასშტაბი : 1:500

485750

9.5 4.75 0 9.5 მეტრი

485800

პროექცია: UTM 38 N  
საკოორდინატო სისტემა: WGS 84 VM

მისამართი:	გარდაბანი. სოფელი თელეთი	ფართობი:	1141 კვ.მ.
დანიშნულება:	არასასოფლო-სამეურნეო	ხაზობრივი ნაგებობის ფაქტობრივი სიგრძე	მეტრი
• წერტილი	ნაკვეთის ფიქსირებული საზღვარი	ხაზობრივი ნაგებობის გეგმარებითი სიგრძე	მეტრი
—	ნაკვეთის არაფიქსირებული საზღვარი	ხაზობრივი ნაგებობის წერტილოვანი ობიექტი	რაოდენობა
■	ვაღდებულება	<b>Sps"GPS servisi"</b>	
■	შენიშვნა-ნაგებობა, მდგომარეობა	ტელ.: +995 597-33-08-34	
■	აშენებული	საკადასტრო აღწერაზე უფლებამოსილი პირი	ი. ბაზერაშვილი
■	დანგრეული/ნანგრევი	დაინტერესებული პირი	შპს პრიმერა გოლფ ენდ რეზიდენც
■	შენიშვნა	თარიღი:	20.12.2022
■	მიწისქვეშა	შენიშვნა:	
■	საზოგადოებრივი ნაგებობა		
■	საზოგადოებრივი ნაგებობის წერტილოვანი ობიექტი		

**საკადასტრო აგეგმვითი/აზომვითი ნახაზის ფორმის მეორე გვერდი**

მიწი სწავვეთის /ხაზობრივი ნაგებობის ადგილმდებარეობა/მისამართი	ფართობი(კვ.მ)	დანიშნულება
ბარდაბანი, სოფელი თეძეძი	1141	არასასოფლო სამეურნეო

შენიშვნა-ნაგებობის რიგითი ნომერი	დანიშნულება	მდგონარეობა	სართულიანობა	განაშენიანების ფართი

უფლებრივი შეზღუდვის/დატვირთვის საზღვრების აღწერა	ვალდებულების სახე	ფართობი(კვმ)
	სერვიტუტი	21.87

ხაზობრივი ნაგებობის სტიპი	ხაზობრივი ნაგებობის ფაქტობრივი სიგრძე(მ)	ხაზობრივი ნაგებობის გეგმარებითი სიგრძე(მ)	ხაზობრივი ნაგებობის თანამდევი წერტილოვანი ობიექტის ტიპი	ხაზობრივი ნაგებობის თანამდევი წერტილოვანი ობიექტის რაოდენობა

საზღვარი	მოსაზღვრის აღწერა
A-B-C-D	ბასამიჰანი ნაპვეთი

საკადასტრო აღწერის დამსწერეპირების სახელი გვარი	ხელმოწერა
შპს პრიმერა გოლფ ენდ რეზიდენც 404481379	

საკადასტრო აგეგმვითი/აზომვითი სამუშაოების შემსრულებელი	ილია ბაჰერაშვილი
საკადასტრო აგეგმვითი/აზომვითი სამუშაოების შემსრულებელი პირის საიდენტიფიკაციო მონაცემები	40001003403
საკადასტრო აგეგმვითი/აზომვითი სამუშაოების შემსრულებელი პირის საკონტაქტო ინფორმაცია	597330834 მისამართი: სანაპიროს ქუჩა №2-ა
საკადასტრო აზომვის მეთოდოლოგია	RTK (STATIC) გამოყენებულია GPS-Leica 08

აზომვის შესრულების თარიღი	20.12.2022 წელი
საკადასტრო აგეგმვითი/აზომვითი სამუშაოების შემსრულებელი პირი და მისი ხელმოწერა	ილია ბაჰერაშვილი


დაინტერესებული პირი	შპს პრიმერა გოლფ ენდ რეზიდენც
დაინტერესებული პირის საიდენტიფიკაციო მონაცემები	404481379
დაინტერესებული პირის ხელმოწერა	

საკადასტრო აგეგმვითი / აზომვითი ნახაზი

485800

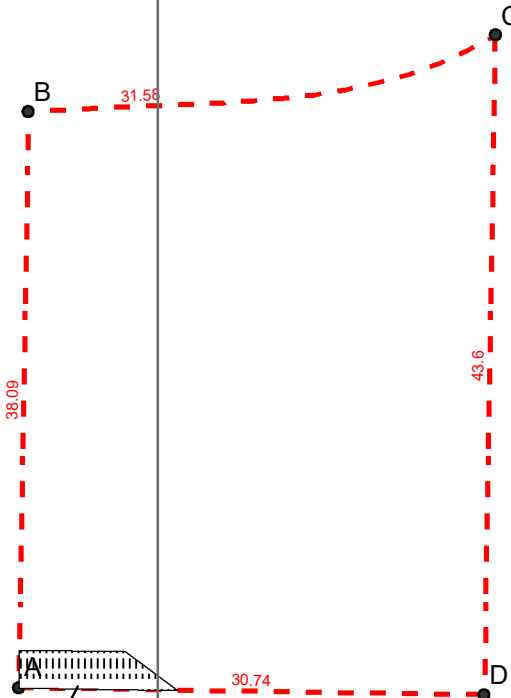
485850

გამიჯვნის ნახაზი  
ს/კ: 81.03.16.021



4611900

4611850



მასშტაბი 1:500

მასშტაბი : 1:500

9.5 485800 0 9.5 მეტრი

პროექტია: 485850  
საკოორდინატო სისტემა: UTM 38 N  
WGS 84 VM

მისამართი:	გარდაბანი. სოფელი თელეთი	ფართობი:	1218 კვ.მ.
დანიშნულება:	არასასოფლო-სამეურნეო	ხაზობრივი ნაგებობის ფაქტობრივი სიგრძე	მეტრი
		ხაზობრივი ნაგებობის გეგმარებითი სიგრძე	მეტრი
		ხაზობრივი ნაგებობის წერტილოვანი ობიექტი	რაოდენობა
• წერტილი	ნაკვეთის ფიქსირებული საზღვარი	<b>Sps"GPS servisi"</b> ტელ.: +995 597-33-08-34	
— — — — —	ნაკვეთის არაფიქსირებული საზღვარი		
▨	ვაღდებულება	საკადასტრო აღწერაზე უფლებამოსილი პირი	ი. ბაზერაშვილი
▨	შენიშვნა-ნაგებობა, მდგომარეობა	დაინტერესებული პირი	შპს პრიმერა გოლფ ენდ რეზიდენც
▨	აშენებული	თარიღი:	20.12.2022
▨	დანგრეული/ნანგრევი	შენიშვნა:	
▨	შენიშვნა		
▨	მიწისქვეშა		
	საზოგადოებრივი ნაგებობა		
	საზოგადოებრივი ნაგებობის წერტილოვანი ობიექტი		

**საკადასტრო აგეგმვითი/აზომვითი ნახაზის ფორმის მეორე გვერდი**

მიწი სწავვეთის /ხაზობრივი ნაგებობის ადგილმდებარეობა/მისამართი	ფართობი(კვ.მ)	დანიშნულება
ბარდაბანი, სოფელი თეძეძი	1218	არასასოფლო სამეურნეო

შენიშვნა-ნაგებობის რიგითი ნომერი	დანიშნულება	მდგონარეობა	სართულიანობა	განაშენიანების ფართი

უფლებრივი შეზღუდვის/დატვირთვის საზღვრების აღწერა	ვალდებულების სახე	ფართობი(კვმ)
	სერვიტუტი	21.87

ხაზობრივი ნაგებობის სტიპი	ხაზობრივი ნაგებობის ფაქტობრივი სიგრძე(მ)	ხაზობრივი ნაგებობის გეგმარებითი სიგრძე(მ)	ხაზობრივი ნაგებობის თანამდევი წერტილოვანი ობიექტის ტიპი	ხაზობრივი ნაგებობის თანამდევი წერტილოვანი ობიექტის რაოდენობა

საზღვარი	მოსაზღვრის აღწერა
A-B-C-D	ბასამიჰანი ნაპვეთი

საკადასტრო აღწერის დამსწერეპირების სახელი გვარი	ხელმოწერა
შპს პრიმერა გოლფ ენდ რეზიდენც 404481379	

საკადასტრო აგეგმვითი/აზომვითი სამუშაოების შემსრულებელი	ილია ბაჰერაშვილი
საკადასტრო აგეგმვითი/აზომვითი სამუშაოების შემსრულებელი პირის საიდენტიფიკაციო მონაცემები	40001003403
საკადასტრო აგეგმვითი/აზომვითი სამუშაოების შემსრულებელი პირის საკონტაქტო ინფორმაცია	597330834 მისამართი: სანაპიროს ქუჩა №2-ა
საკადასტრო აზომვის მეთოდოლოგია	RTK (STATIC) გამოყენებულია GPS-Leica 08

აზომვის შესრულების თარიღი	20.12.2022 წელი
საკადასტრო აგეგმვითი/აზომვითი სამუშაოების შემსრულებელი პირი და მისი ხელმოწერა	ილია ბაჰერაშვილი

დაინტერესებული პირი	შპს პრიმერა გოლფ ენდ რეზიდენც
დაინტერესებული პირის საიდენტიფიკაციო მონაცემები	404481379
დაინტერესებული პირის ხელმოწერა	

საკადასტრო აგეგმვითი / აზომვითი ნახაზი

485800


485850

გამიჯვნის ნახაზი  
ს/კ: 81.03.16.021



4611900

4611850



სერვისტუტი 20.62 კვ.მ

მასშტაბი 1:500

მასშტაბი 1:500

9.5 4.75 0 9.5 485850

პროექტია: UTM 38 N  
საკოორდინატო სისტემა: WGS 84 VM

მისამართი:	გარდაბანი. სოფელი თელეთი	ფართობი:	1335 კვ.მ.
დანიშნულება:	არასასოფლო-სამეურნეო	ხაზობრივი ნაგებობის ფაქტობრივი სიგრძე	მეტრი
		ხაზობრივი ნაგებობის გეგმარებითი სიგრძე	მეტრი
		ხაზობრივი ნაგებობის წერტილოვანი ობიექტი	რაოდენობა
<b>წერტილი</b> — ნაკვეთის ფიქსირებული საზღვარი - - - ნაკვეთის არაფიქსირებული საზღვარი [ ] ვადდება [ ] შენობა-ნაგებობა, მდგომარეობა [ ] აშენებული [ ] დანგრეული/ნანგრევი [ ] მშენებარე [ ] მიწისქვეშა		<b>Sps"GPS servisi"</b> [ ] საკადასტრო აღწერაზე უფლებამოსილი პირი [ ] დაინტერესებული პირი თარიღი: შენიშვნა:	
		[ ] ხაზობრივი ნაგებობა • ხაზობრივი ნაგებობის წერტილოვანი ობიექტი	
		[ ] ი. ბაზერაშვილი [ ] შპს პრიმერა გოლფ ენდ რეზიდენც 20.12.2022	

**საკადასტრო აგეგმვითი/აზომვითი ნახაზის ფორმის მეორე გვერდი**

მიწი სწავვეთის /ხაზობრივი ნაგებობის ადგილმდებარეობა/მისამართი	ფართობი(კვ.მ)	დანიშნულება
ბარდაბანი, სოფელი თეძეძი	1335	არასასოფლო სამეურნეო

შენიშვნა-ნაგებობის რიგითი ნომერი	დანიშნულება	მდგონარეობა	სართულიანობა	განაშენიანების ფართი

უფლებრივი შეზღუდვის/დატვირთვის საზღვრების აღწერა	ვალდებულების სახე	ფართობი(კვმ)
	სერვიტუტი	20.62

ხაზობრივი ნაგებობის სტიპი	ხაზობრივი ნაგებობის ფაქტობრივი სიგრძე(მ)	ხაზობრივი ნაგებობის გეგმარებითი სიგრძე(მ)	ხაზობრივი ნაგებობის თანამდევნი წერტილოვანი ობიექტის ტიპი	ხაზობრივი ნაგებობის თანამდევნი წერტილოვანი ობიექტის რაოდენობა

საზღვარი	მოსაზღვრის აღწერა
A-B-C-D	ბასამიჰანი ნაკვეთი

საკადასტრო აღწერის დამსწრეპირების სახელი გვარი	ხელმოწერა
შპს პრიმერა გოლფ ენდ რეზიდენც 404481379	

საკადასტრო აგეგმვითი/აზომვითი სამუშაოების შემსრულებელი	ილია ბაჰემაშვილი
საკადასტრო აგეგმვითი/აზომვითი სამუშაოების შემსრულებელი პირის საიდენტიფიკაციო მონაცემები	40001003403
საკადასტრო აგეგმვითი/აზომვითი სამუშაოების შემსრულებელი პირის საკონტაქტო ინფორმაცია	597330834 მისამართი: სანაპიროს ქუჩა №2-ა
საკადასტრო აზომვის მეთოდოლოგია	RTK (STATIC) გამოყენებულია GPS-Leica 08

აზომვის შესრულების თარიღი	20.12.2022 წელი
საკადასტრო აგეგმვითი/აზომვითი სამუშაოების შემსრულებელი პირი და მისი ხელმოწერა	ილია ბაჰემაშვილი

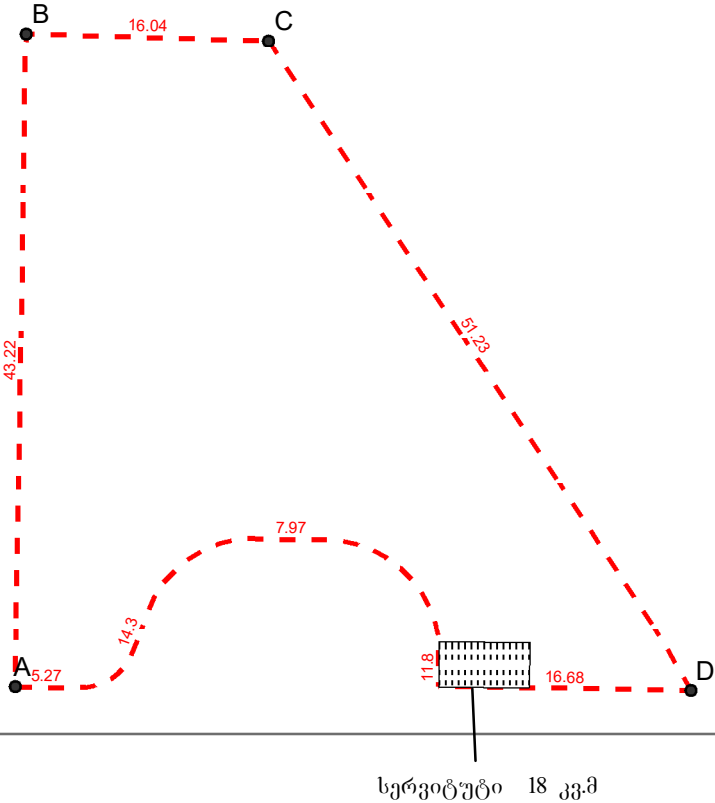
დაინტერესებული პირი	შპს პრიმერა გოლფ ენდ რეზიდენც
დაინტერესებული პირის საიდენტიფიკაციო მონაცემები	404481379
დაინტერესებული პირის ხელმოწერა	

საკადასტრო აგეგმვითი / აზომვითი ნახაზი

485850

485900

გამიჯვნის ნახაზი  
ს/კ: 81.03.16.021



სერვისტუტი 18 კვ.მ

მასშტაბი 1:500

მასშტაბი : 1:500

485850

9.5 4.75 0 9.5 მეტრი

485900

პროექტია: UTM 38 N  
საკოორდინატო სისტემა: WGS 84 VM

მისამართი:	გარდაბანი. სოფელი თელეთი	ფართობი:	1133 კვ.მ.
დანიშნულება:	არასასოფლო-სამეურნეო	ხაზობრივი ნაგებობის ფაქტობრივი სიგრძე	მეტრი
		ხაზობრივი ნაგებობის გეგმარებითი სიგრძე	მეტრი
		ხაზობრივი ნაგებობის წერტილოვანი ობიექტი	რაოდენობა
• წერტილი	ნაკვეთის ფიქსირებული საზღვარი	<b>Sps"GPS servisi"</b> ტელ.: +995 597-33-08-34	
— — — — —	ნაკვეთის არაფიქსირებული საზღვარი		
	ვალდებულება	საკადასტრო აღწერაზე უფლებამოსილი პირი	ი. ბაზერაშვილი
	შენიშვნა-ნაგებობა, მდგომარეობა	დაინტერესებული პირი	შპს პრიმერა გოლფ ენდ რეზიდენც
	აშენებული	თარიღი:	20.12.2022
	დანგრეული/ნანგრევი	შენიშვნა:	
	შშენებარე		
	მიწისქვეშა		
	ხაზობრივი ნაგებობა		
	ხაზობრივი ნაგებობის წერტილოვანი ობიექტი		

**საკადასტრო აგეგმვითი/აზომვითი ნახაზის ფორმის მეორე გვერდი**

მიწი სწავვეთის /ხაზობრივი ნაგებობის ადგილმდებარეობა/მისამართი	ფართობი(კვ.მ)	დანიშნულება
ბარდაბანი, სოფელი თეძეძი	1133	არასასოფლო სამეურნეო

შენიშვნა-ნაგებობის რიგითი ნომერი	დანიშნულება	მდგონარეობა	სართულიანობა	განაშენიანების ფართი

უფლებრივი შეზღუდვის/დატვირთვის საზღვრების აღწერა	ვალდებულების სახე	ფართობი(კვმ)
	სერვიტუტი	18

ხაზობრივი ნაგებობის სტიპი	ხაზობრივი ნაგებობის ფაქტობრივი სიგრძე(მ)	ხაზობრივი ნაგებობის გეგმარებითი სიგრძე(მ)	ხაზობრივი ნაგებობის თანამდევნი წერტილოვანი ობიექტის ტიპი	ხაზობრივი ნაგებობის თანამდევნი წერტილოვანი ობიექტის რაოდენობა

საზღვარი	მოსაზღვრის აღწერა
D-A-B-C	ბასამიჰანი ნაკვეთი
C--D	81.03.16.109

საკადასტრო აღწერის დამსწრეპირების სახელი გვარი	ხელმოწერა
შპს პრიმერა გოლფ ენდ რეზიდენც 404481379	

საკადასტრო აგეგმვითი/აზომვითი სამუშაოების შემსრულებელი	ილია ბაჟმერაშვილი
საკადასტრო აგეგმვითი/აზომვითი სამუშაოების შემსრულებელი პირის საიდენტიფიკაციო მონაცემები	40001003403
საკადასტრო აგეგმვითი/აზომვითი სამუშაოების შემსრულებელი პირის საკონტაქტო ინფორმაცია	597330834 მისამართი: სანაპიროს ქუჩა №2-ა
საკადასტრო აზომვის მეთოდოლოგია	RTK (STATIC) გამოყენებულია GPS-Leica 08

აზომვის შესრულების თარიღი	20.12.2022 წელი
საკადასტრო აგეგმვითი/აზომვითი სამუშაოების შემსრულებელი პირი და მისი ხელმოწერა	ილია ბაჟმერაშვილი

დაინტერესებული პირი	შპს პრიმერა გოლფ ენდ რეზიდენც
დაინტერესებული პირის საიდენტიფიკაციო მონაცემები	404481379
დაინტერესებული პირის ხელმოწერა	

საკადასტრო აგეგმვითი / აზომვითი ნახაზი

485650

485700

გამიჯვნის ნახაზი  
ს/კ: 81.03.16.021



4611950

4611950

4611900

4611900

სერვიტუტი 21.88 კვ.მ

C

78.56

B

71.82

A

22.35

D

39.24

მასშტაბი 1:500

მასშტაბი : 1:500

10 5 0 10 მეტრი 485700

პროექტია: UTM 38 N  
საკოორდინატო სისტემა: WGS 84 VM

მისამართი:	გარდაბანი. სოფელი თელეთი	ფართობი:	2233 კვ.მ.
დანიშნულება:	არასასოფლო-სამეურნეო	საზოგადოებრივი ნაგებობის ფაქტობრივი სიგრძე	მეტრი
<div>● წერტილი</div> <div>— ნაკვეთის ფიქსირებული საზღვარი</div> <div>--- ნაკვეთის არაფიქსირებული საზღვარი</div> <div> ვადდებულება</div> <div>შენიშვნა-ნაგებობა, მდგომარეობა</div> <div> აშენებული</div> <div> დანგრეული/ნანგრევი</div> <div> მშენებარე</div> <div> მიწისქვეშა</div> <div> საზოგადოებრივი ნაგებობა</div> <div>● საზოგადოებრივი ნაგებობის წერტილოვანი ობიექტი</div>		<b>Sps"GPS servisi"</b> <small>ტელ.: +995 597-33-08-34</small>	
		საკადასტრო აღწერაზე უფლებამოსილი პირი	ი. ბაზერაშვილი
		დაინტერესებული პირი	შპს პრიმერა გოლფ ენდ რეზიდენც
		თარიღი:	20.12.2022
		შენიშვნა:	

**საკადასტრო აგეგმვითი/აზომვითი ნახაზის ფორმის მეორე გვერდი**

მიწი სწავვეთის /ხაზობრივი ნაგებობის ადგილმდებარეობა/მისამართი	ფართობი(კვ.მ)	დანიშნულება
ბარდაბანი, სოფელი თეძეძი	2233	არასასოფლო სამეურნეო

შენიშვნა-ნაგებობის რიგითი ნომერი	დანიშნულება	მდგონარეობა	სართულიანობა	განაშენიანების ფართი

უფლებრივი შეზღუდვის/დატვირთვის საზღვრების აღწერა	ვალდებულების სახე	ფართობი(კვმ)
	სერვიტუტი	21.88

ხაზობრივი ნაგებობის სტიპი	ხაზობრივი ნაგებობის ფაქტობრივი სიგრძე(მ)	ხაზობრივი ნაგებობის გეგმარებითი სიგრძე(მ)	ხაზობრივი ნაგებობის თანამდევი წერტილოვანი ობიექტის ტიპი	ხაზობრივი ნაგებობის თანამდევი წერტილოვანი ობიექტის რაოდენობა

საზღვარი	მოსაზღვრის აღწერა
B-C-D-A	ბასამიჰანი ნაკვეთი
A--B	81.03.16.026

საკადასტრო აღწერის დამსწერების სახელი გვარი	ხელმოწერა
შპს პრიმატა გოლფ ენდ რეზიდენც 404481379	

საკადასტრო აგეგმვითი/აზომვითი სამუშაოების შემსრულებელი	ილია ბაჟმარაშვილი
საკადასტრო აგეგმვითი/აზომვითი სამუშაოების შემსრულებელი პირის საიდენტიფიკაციო მონაცემები	40001003403
საკადასტრო აგეგმვითი/აზომვითი სამუშაოების შემსრულებელი პირის საკონტაქტო ინფორმაცია	597330834 მისამართი: სანაპიროს ქუჩა №2-ა
საკადასტრო აზომვის მეთოდოლოგია	RTK (STATIC) გამოყენებულია GPS-Leica 08

აზომვის შესრულების თარიღი	20.12.2022 წელი
საკადასტრო აგეგმვითი/აზომვითი სამუშაოების შემსრულებელი პირი და მისი ხელმოწერა	ილია ბაჟმარაშვილი


დაინტერესებული პირი	შპს პრიმატა გოლფ ენდ რეზიდენც
დაინტერესებული პირის საიდენტიფიკაციო მონაცემები	404481379
დაინტერესებული პირის ხელმოწერა	

საკადასტრო აგეგმვითი / აზომვითი ნახაზი

გამიჯვნის ნახაზი  
ს/კ: 81.03.16.021



სერვიტუტი 21.87 კვ.მ



40.32

49.5

41.48

47.43

მასშტაბი 1:500

მასშტაბი : 1:500

10 485750 0 10 მეტრი

პროექტია: 485800  
საკოორდინატო სისტემა: WGS 84 VM

მისამართი:	გარდაბანი. სოფელი თელეთი	ფართობი:	2041 კვ.მ.
დანიშნულება:	არასასოფლო-სამეურნეო	ხაზობრივი ნაგებობის ფაქტობრივი სიგრძე	მეტრი
		ხაზობრივი ნაგებობის გეგმარებითი სიგრძე	მეტრი
		ხაზობრივი ნაგებობის წერტილოვანი ობიექტი	რაოდენობა
• წერტილი	ნაკვეთის ფიქსირებული საზღვარი	<b>Sps"GPS servisi"</b> ტელ.: +995 597-33-08-34	
— — — — —	ნაკვეთის არაფიქსირებული საზღვარი		
▨	ვაღდებულება	საკადასტრო აღწერაზე უფლებამოსილი პირი	ი. ბაზერაშვილი
▨	შენიშვნა-ნაგებობა, მდგომარეობა	დაინტერესებული პირი	შპს პრიმერა გოლფ ენდ რეზიდენც
▨	აშენებული	თარიღი:	20.12.2022
▨	დანგრეული/ნანგრევი	შენიშვნა:	
▨	მშენებარე		
▨	მიწისქვეშა		
	ხაზობრივი ნაგებობა		
	ხაზობრივი ნაგებობის წერტილოვანი ობიექტი		

**საკადასტრო აგეგმვითი/აზომვითი ნახაზის ფორმის მეორე გვერდი**

მიწი სწავვეთის /ხაზობრივი ნაგებობის ადგილმდებარეობა/მისამართი	ფართობი(კვ.მ)	დანიშნულება
ბარდაბანი, სოფელი თეძეძი	2041	არასასოფლო სამეურნეო

შენიშვნა-ნაგებობის რიგითი ნომერი	დანიშნულება	მდგონარეობა	სართულიანობა	განაშენიანების ფართი

უფლებრივი შეზღუდვის/დატვირთვის საზღვრების აღწერა	ვალდებულების სახე	ფართობი(კვმ)
	სერვიტუტი	21.87

ხაზობრივი ნაგებობის სტიპი	ხაზობრივი ნაგებობის ფაქტობრივი სიგრძე(მ)	ხაზობრივი ნაგებობის გეგმარებითი სიგრძე(მ)	ხაზობრივი ნაგებობის თანამდევი წერტილოვანი ობიექტის ტიპი	ხაზობრივი ნაგებობის თანამდევი წერტილოვანი ობიექტის რაოდენობა

საზღვარი	მოსაზღვრის აღწერა
A-B-C-D	ბასამიჰანი ნაპვეთი

საკადასტრო აღწერის დამსწერეპირების სახელი გვარი	ხელმოწერა
შპს პრიმერა გოლფ ენდ რეზიდენც 404481379	

საკადასტრო აგეგმვითი/აზომვითი სამუშაოების შემსრულებელი	ილია ბაჰერაშვილი
საკადასტრო აგეგმვითი/აზომვითი სამუშაოების შემსრულებელი პირის საიდენტიფიკაციო მონაცემები	40001003403
საკადასტრო აგეგმვითი/აზომვითი სამუშაოების შემსრულებელი პირის საკონტაქტო ინფორმაცია	597330834 მისამართი: სანაპიროს ქუჩა №2-ა
საკადასტრო აზომვის მეთოდოლოგია	RTK (STATIC) გამოყენებულია GPS-Leica 08

აზომვის შესრულების თარიღი	20.12.2022 წელი
საკადასტრო აგეგმვითი/აზომვითი სამუშაოების შემსრულებელი პირი და მისი ხელმოწერა	ილია ბაჰერაშვილი

დაინტერესებული პირი	შპს პრიმერა გოლფ ენდ რეზიდენც
დაინტერესებული პირის საიდენტიფიკაციო მონაცემები	404481379
დაინტერესებული პირის ხელმოწერა	

საკადასტრო აგეგმვითი / აზომვითი ნახაზი

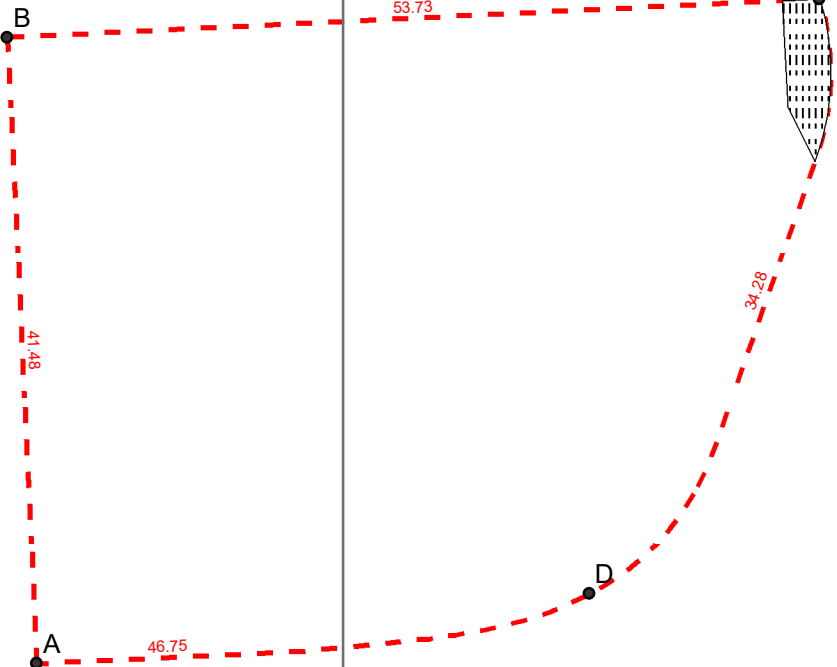
485800

485850

გამიჯვნის ნახაზი  
ს/კ: 81.03.16.021



სერვიტუტი 25.16 კვ.მ



მასშტაბი 1:500

მასშტაბი : 1:500

10 485800 0 10 მეტრი

პროექცია: UTM 38 N  
საკოორდინატო სისტემა: WGS 84 VM

მისამართი:	გარდაბანი. სოფელი თელეთი	ფართობი:	1971 კვ.მ.
დანიშნულება:	არასასოფლო-სამეურნეო	ხაზობრივი ნაგებობის ფაქტობრივი სიგრძე	მეტრი
• წერტილი	ნაკვეთის ფიქსირებული საზღვარი	ხაზობრივი ნაგებობის გეგმარებითი სიგრძე	მეტრი
—	ნაკვეთის არაფიქსირებული საზღვარი	ხაზობრივი ნაგებობის წერტილოვანი ობიექტი	რაოდენობა
■	ვაღდებულება	<b>Sps"GPS servisi"</b>	
■	შენიშვნა-ნაგებობა, მდგომარეობა	ტელ.: +995 597-33-08-34	
■	აშენებული	საკადასტრო აღწერაზე უფლებამოსილი პირი	ი. ბაზერაშვილი
■	დანგრეული/ნანგრევი	დაინტერესებული პირი	შპს პრიმერა გოლფ ენდ რეზიდენც
■	შენიშვნა	თარიღი:	20.12.2022
■	მიწისქვეშა	შენიშვნა:	
■	ხაზობრივი ნაგებობა		
■	ხაზობრივი ნაგებობის წერტილოვანი ობიექტი		

**საკადასტრო აგეგმვითი/აზომვითი ნახაზის ფორმის მეორე გვერდი**

მიწი სწავვეთის /ხაზობრივი ნაგებობის ადგილმდებარეობა/მისამართი	ფართობი(კვ.მ)	დანიშნულება
ბარდაბანი, სოფელი თეძეძი	1971	არასასოფლო სამეურნეო

შენიშვნა-ნაგებობის რიგითი ნომერი	დანიშნულება	მდგონარეობა	სართულიანობა	განაშენიანების ფართი

უფლებრივი შეზღუდვის/დატვირთვის საზღვრების აღწერა	ვალდებულების სახე	ფართობი(კვმ)
	სერვიტუტი	25.16

ხაზობრივი ნაგებობის სტიპი	ხაზობრივი ნაგებობის ფაქტობრივი სიგრძე(მ)	ხაზობრივი ნაგებობის გეგმარებითი სიგრძე(მ)	ხაზობრივი ნაგებობის თანამდევი წერტილოვანი ობიექტის ტიპი	ხაზობრივი ნაგებობის თანამდევი წერტილოვანი ობიექტის რაოდენობა

საზღვარი	მოსაზღვრის აღწერა
A-B-C-D	ბასამიჰანი ნაპვეთი

საკადასტრო აღწერის დამსწერეპირების სახელი გვარი	ხელმოწერა
შპს პრიმერა გოლფ ენდ რეზილენც 404481379	

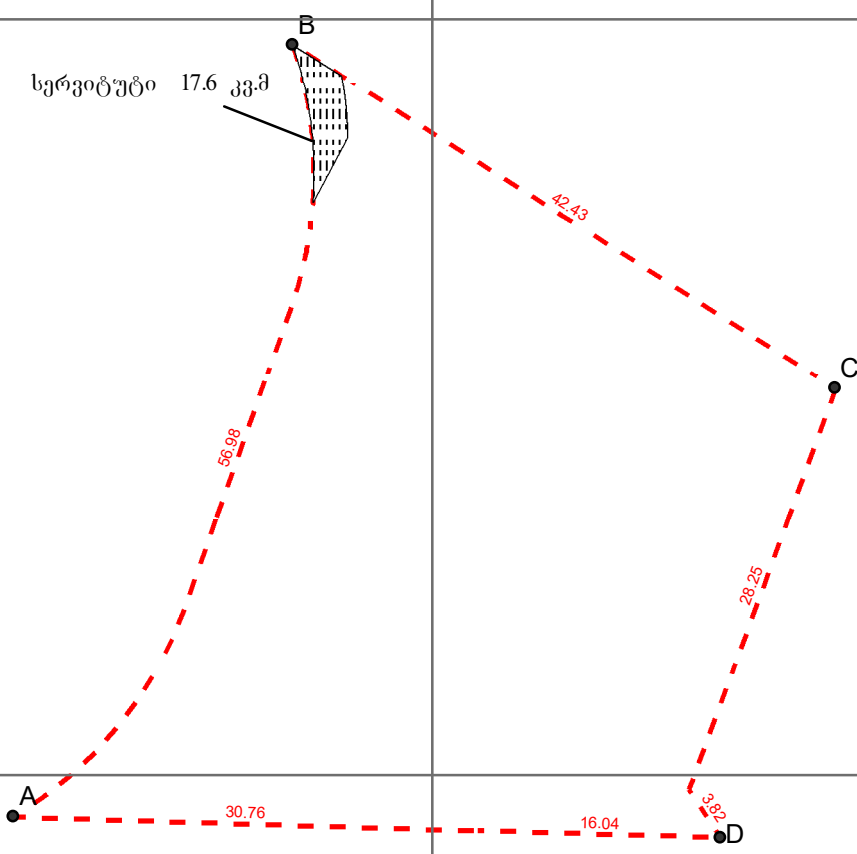
საკადასტრო აგეგმვითი/აზომვითი სამუშაოების შემსრულებელი	ილია ბაჰერაშვილი
საკადასტრო აგეგმვითი/აზომვითი სამუშაოების შემსრულებელი პირის საიდენტიფიკაციო მონაცემები	40001003403
საკადასტრო აგეგმვითი/აზომვითი სამუშაოების შემსრულებელი პირის საკონტაქტო ინფორმაცია	597330834 მისამართი: სანაპიროს ქუჩა №2-ა
საკადასტრო აზომვის მეთოდოლოგია	RTK (STATIC) გამოყენებულია GPS-Leica 08

აზომვის შესრულების თარიღი	20.12.2022 წელი
საკადასტრო აგეგმვითი/აზომვითი სამუშაოების შემსრულებელი პირი და მისი ხელმოწერა	ილია ბაჰერაშვილი

დაინტერესებული პირი	შპს პრიმერა გოლფ ენდ რეზილენც
დაინტერესებული პირის საიდენტიფიკაციო მონაცემები	404481379
დაინტერესებული პირის ხელმოწერა	

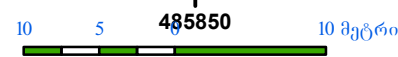
საკადასტრო აგეგმვითი / აზომვითი ნახაზი

გამიჯვნის ნახაზი  
ს/კ: 81.03.16.021



მასშტაბი 1:500

მასშტაბი : 1:500



პროექტია: UTM 38 N  
საკოორდინატო სისტემა: WGS 84 VM

მისამართი:	გარდაბანი. სოფელი თელეთი	ფართობი:	1524 კვ.მ.
დანიშნულება:	არასასოფლო-სამეურნეო	ხაზობრივი ნაგებობის ფაქტობრივი სიგრძე	მეტრი
		ხაზობრივი ნაგებობის გეგმარებითი სიგრძე	მეტრი
		ხაზობრივი ნაგებობის წერტილოვანი ობიექტი	რაოდენობა
• წერტილი	ნაკვეთის ფიქსირებული საზღვარი	<b>Sps"GPS servisi"</b> ტელ.: +995 597-33-08-34	
— — — — —	ნაკვეთის არაფიქსირებული საზღვარი		
▨	ვაღდებულება	საკადასტრო აღწერაზე უფლებამოსილი პირი	ი. ბაზერაშვილი
▨	შენიშვნა-ნაგებობა, მდგომარეობა	დაინტერესებული პირი	შპს პრიმერა გოლფ ენდ რეზიდენც
▨	აშენებული	თარიღი:	20.12.2022
▨	დანგრული/ნანგრევი	შენიშვნა:	
▨	მშენებარე		
▨	მიწისქვეშა		
	ხაზობრივი ნაგებობა		
	ხაზობრივი ნაგებობის წერტილოვანი ობიექტი		

**საკადასტრო აგეგმვითი/აზომვითი ნახაზის ფორმის მეორე გვერდი**

მიწი სწავვეთის /ხაზობრივი ნაგებობის ადგილმდებარეობა/მისამართი	ფართობი(კვ.მ)	დანიშნულება
ბარდაბანი, სოფელი თეძეძი	1524	არასასოფლო სამეურნეო

შენიშვნა-ნაგებობის რიგითი ნომერი	დანიშნულება	მდგონარეობა	სართულიანობა	განაშენიანების ფართი

უფლებრივი შეზღუდვის/დატვირთვის საზღვრების აღწერა	ვალდებულების სახე	ფართობი(კვმ)
	სერვიტუტი	17.6

ხაზობრივი ნაგებობის სტიპი	ხაზობრივი ნაგებობის ფაქტობრივი სიგრძე(მ)	ხაზობრივი ნაგებობის გეგმარებითი სიგრძე(მ)	ხაზობრივი ნაგებობის თანამდევი წერტილოვანი ობიექტის ტიპი	ხაზობრივი ნაგებობის თანამდევი წერტილოვანი ობიექტის რაოდენობა

საზღვარი	მოსაზღვრის აღწერა
D-A-B-C	ბასამიჰანი ნაკვეთი
C--D	81.03.16.109

საკადასტრო აღწერის დამსწრეპირების სახელი გვარი	ხელმოწერა
შპს პრიმერა გოლფ ენდ რეზიდენც 404481379	

საკადასტრო აგეგმვითი/აზომვითი სამუშაოების შემსრულებელი	ილია ბაჟმერაშვილი
საკადასტრო აგეგმვითი/აზომვითი სამუშაოების შემსრულებელი პირის საიდენტიფიკაციო მონაცემები	40001003403
საკადასტრო აგეგმვითი/აზომვითი სამუშაოების შემსრულებელი პირის საკონტაქტო ინფორმაცია	597330834 მისამართი: სანაპიროს ქუჩა №2-ა
საკადასტრო აზომვის მეთოდოლოგია	RTK (STATIC) გამოყენებულია GPS-Leica 08

აზომვის შესრულების თარიღი	20.12.2022 წელი
საკადასტრო აგეგმვითი/აზომვითი სამუშაოების შემსრულებელი პირი და მისი ხელმოწერა	ილია ბაჟმერაშვილი

დაინტერესებული პირი	შპს პრიმერა გოლფ ენდ რეზიდენც
დაინტერესებული პირის საიდენტიფიკაციო მონაცემები	404481379
დაინტერესებული პირის ხელმოწერა	

საკადასტრო აგეგმვითი / აზომვითი ნახაზი

485850

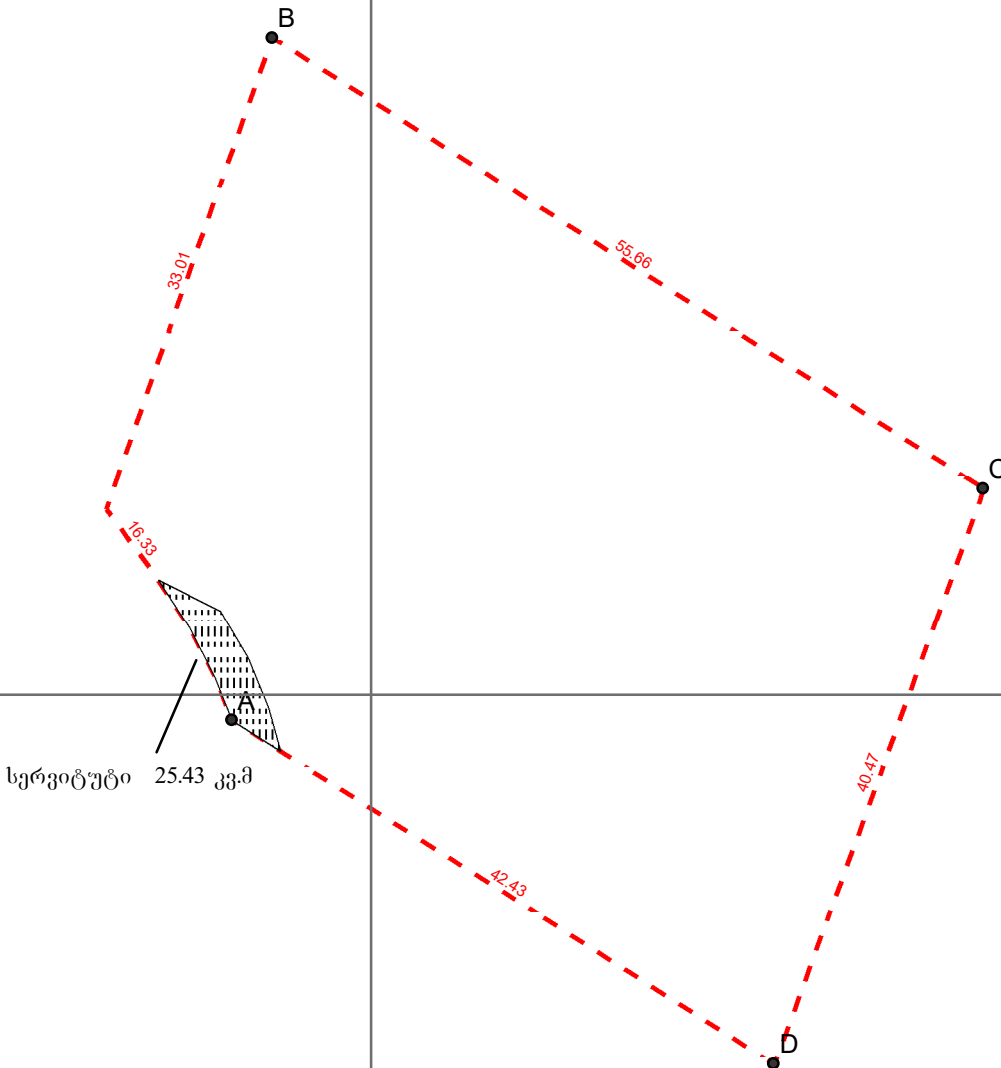
485900

გამიჯვნის ნახაზი  
ს/კ: 81.03.16.021



4612000

4611950



მასშტაბი 1:500

მასშტაბი : 1:500

485850 9.5 მეტრი 0 9.5 მეტრი

485900  
პროექცია: UTM 38 N  
საკოორდინატო სისტემა: WGS 84 VM

მისამართი:	გარდაბანი. სოფელი თელეთი	ფართობი:	2137 კვ.მ.
დანიშნულება:	არასასოფლო-სამეურნეო	ხაზობრივი ნაგებობის ფაქტობრივი სიგრძე	მეტრი
		ხაზობრივი ნაგებობის გეგმარებითი სიგრძე	მეტრი
		ხაზობრივი ნაგებობის წერტილოვანი ობიექტი	რაოდენობა
• წერტილი	ნაკვეთის ფიქსირებული საზღვარი	<b>Sps"GPS servisi"</b> ტელ.: +995 597-33-08-34	
— — — — —	ნაკვეთის არაფიქსირებული საზღვარი		
▨	ვაღდებულება	საკადასტრო აღწერაზე უფლებამოსილი პირი	ი. ბაზერაშვილი
▨	შენიშვნა: შენობა-ნაგებობა, მდგომარეობა	დაინტერესებული პირი	შპს პრიმერა გოლფ ენდ რეზიდენც
▨	აშენებული	თარიღი:	20.12.2022
▨	დანგრეული/ნანგრევი	შენიშვნა:	
▨	შენიშვნა: მიწისქვეშა		
▨	საზოგადოებრივი ნაგებობა		
•	საზოგადოებრივი ნაგებობის წერტილოვანი ობიექტი		

**საკადასტრო აგეგმვითი/აზომვითი ნახაზის ფორმის მეორე გვერდი**

მიწი სნაკვეთის /ხაზობრივი ნაგებობის ადგილმდებარეობა/მისამართი	ფართობი(კვ.მ)	დანიშნულება
ბარდაბანი, სოფელი თეძეძი	2137	არასასოფლო სამეურნეო

შენიშვნა-ნაგებობის რიგითი ნომერი	დანიშნულება	მდგონარეობა	სართულიანობა	განაშენიანების ფართი

უფლებრივი შეზღუდვის/დატვირთვის საზღვრების აღწერა	ვალდებულების სახე	ფართობი(კვმ)
	სერვიტუტი	25.43

ხაზობრივი ნაგებობის სტიპი	ხაზობრივი ნაგებობის ფაქტობრივი სიგრძე(მ)	ხაზობრივი ნაგებობის გეგმარებითი სიგრძე(მ)	ხაზობრივი ნაგებობის თანამდევი წერტილოვანი ობიექტის ტიპი	ხაზობრივი ნაგებობის თანამდევ წერტილოვანი ობიექტის რაოდენობა

საზღვარი	მოსაზღვრის აღწერა
D-A-B-C	ბასამიჰანი ნაკვეთი
C--D	81.03.16.109

საკადასტრო აღწერის დამსწრეპირების სახელი გვარი	ხელმოწერა
შპს პრიმერა გოლფ ენდ რეზიდენც 404481379	

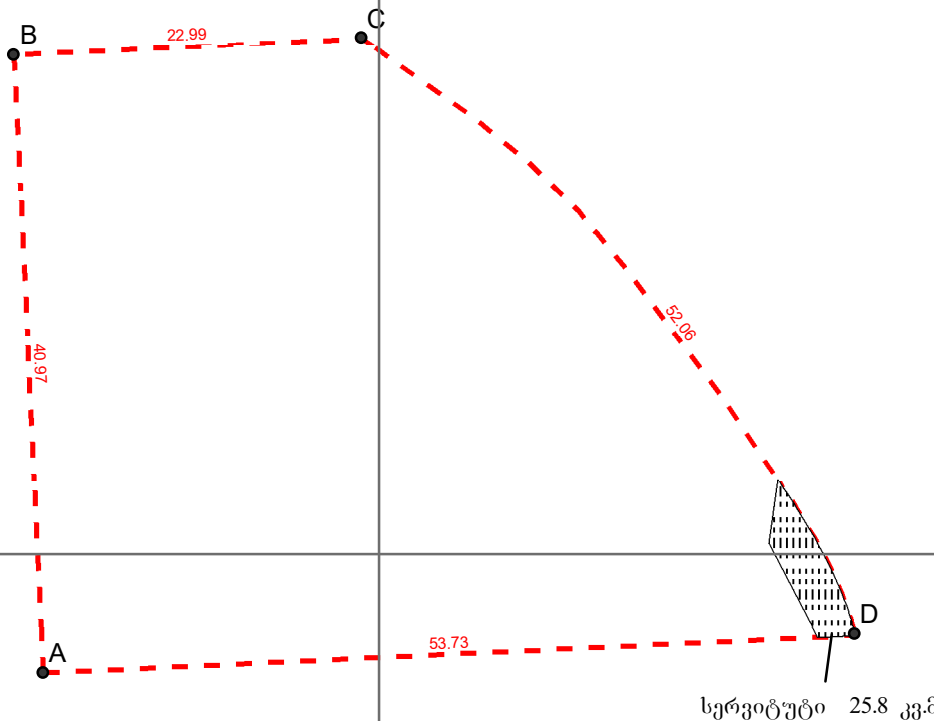
საკადასტრო აგეგმვითი/აზომვითი სამუშაოების შემსრულებელი	ილია ბაჟმერაშვილი
საკადასტრო აგეგმვითი/აზომვითი სამუშაოების შემსრულებელი პირის საიდენტიფიკაციო მონაცემები	40001003403
საკადასტრო აგეგმვითი/აზომვითი სამუშაოების შემსრულებელი პირის საკონტაქტო ინფორმაცია	597330834 მისამართი: სანაპიროს ქუჩა №2-ა
საკადასტრო აზომვის მეთოდოლოგია	RTK (STATIC) გამოყენებულია GPS-Leica 08

აზომვის შესრულების თარიღი	20.12.2022 წელი
საკადასტრო აგეგმვითი/აზომვითი სამუშაოების შემსრულებელი პირი და მისი ხელმოწერა	ილია ბაჟმერაშვილი

დაინტერესებული პირი	შპს პრიმერა გოლფ ენდ რეზიდენც
დაინტერესებული პირის საიდენტიფიკაციო მონაცემები	404481379
დაინტერესებული პირის ხელმოწერა	

საკადასტრო აგეგმვითი / აზომვითი ნახაზი

გამიჯვნის ნახაზი  
ს/კ: 81.03.16.021



მასშტაბი 1:500

მასშტაბი : 1:500

9.5 4.75 485800 9.5 მეტრი

პროექცია: UTM 38 N  
საკოორდინატო სისტემა: WGS 84 VM

მისამართი:	გარდაბანი. სოფელი თელეთი	ფართობი:	1705 კვ.მ.
დანიშნულება:	არასასოფლო-სამეურნეო	<div> <div>საზოგადოებრივი ნაგებობის ფაქტობრივი სიგრძე</div> <div>საზოგადოებრივი ნაგებობის გეგმარებითი სიგრძე</div> <div>საზოგადოებრივი ნაგებობის წერტილოვანი ობიექტი</div> </div>	<div> <div>მეტრი</div> <div>მეტრი</div> <div>რაოდენობა</div> </div>
<div> <div>წერტილი</div> <div>ნაკვეთის ფიქსირებული საზღვარი</div> <div>ნაკვეთის არაფიქსირებული საზღვარი</div> <div>ვაღდებულება</div> <div>შენიშვნა-ნაგებობა, მდგომარეობა</div> <div>აშენებული</div> <div>დანგრეული/ნანგრევი</div> <div>შენიშვნა</div> <div>მიწისქვეშა</div> </div>	<div> <div>საზოგადოებრივი ნაგებობა</div> <div>საზოგადოებრივი ნაგებობის წერტილოვანი ობიექტი</div> </div>	<div> <div>Sps"GPS servisi"</div> <div>ტელ.: +995 597-33-08-34</div> </div>	<div> <div>საკადასტრო აღწერაზე უფლებამოსილი პირი</div> <div>დაინტერესებული პირი</div> <div>თარიღი:</div> <div>შენიშვნა:</div> </div>
		ი. ბაზერაშვილი	შპს პრიმერა გოლფ ენდ რეზიდენც
		20.12.2022	

**საკადასტრო აგეგმვითი/აზომვითი ნახაზის ფორმის მეორე გვერდი**

მიწი სწავვეთის /ხაზობრივი ნაგებობის ადგილმდებარეობა/მისამართი	ფართობი(კვ.მ)	დანიშნულება
ბარდაბანი, სოფელი თეძეძი	1705	არასასოფლო სამეურნეო

შენიშვნა-ნაგებობის რიგითი ნომერი	დანიშნულება	მდგონარეობა	სართულიანობა	განაშენიანების ფართი

უფლებრივი შეზღუდვის/დატვირთვის საზღვრების აღწერა	ვალდებულებისსახე	ფართობი(კვმ)
	სერვიტუტი	25.8

ხაზობრივი ნაგებობის სტიპი	ხაზობრივი ნაგებობის ფაქტობრივი სიგრძე(მ)	ხაზობრივი ნაგებობის გეგმარებითი სიგრძე(მ)	ხაზობრივი ნაგებობის თანამდევი წერტილოვანი ობიექტის ტიპი	ხაზობრივი ნაგებობის თანამდევი წერტილოვანი ობიექტის რაოდენობა

საზღვარი	მოსაზღვრის აღწერა
A-B-C-D	ბასამიჰნი ნაპვეთი

საკადასტრო აღწერის დამსწრეპირების სახელი გვარი	ხელმოწერა
შპს პრიმერა გოლფ ენდ რეზილენც 404481379	

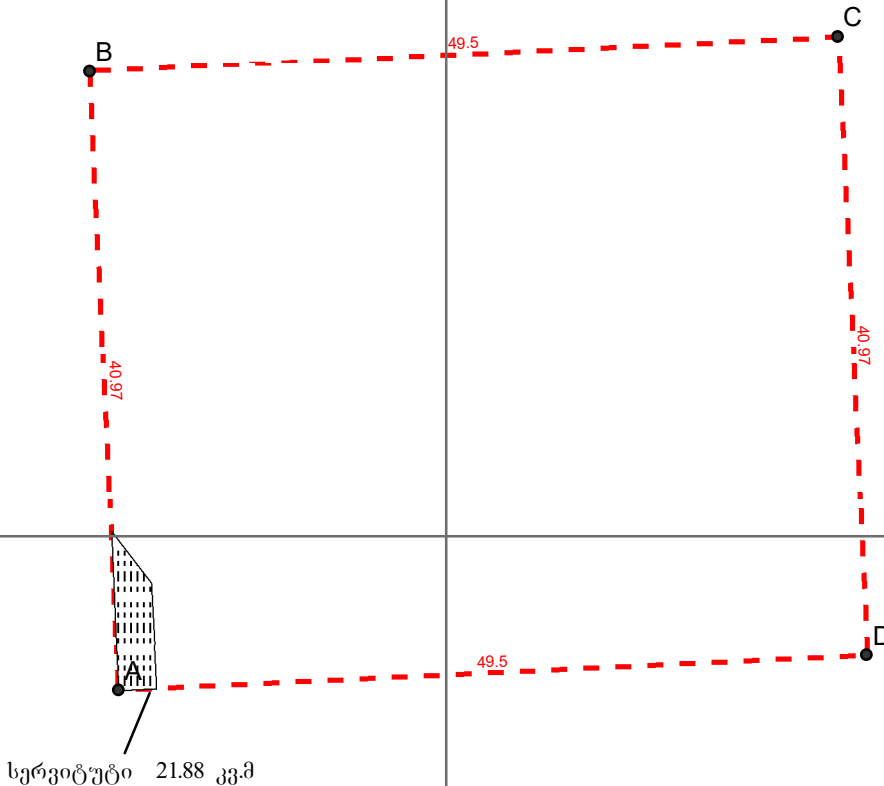
საკადასტრო აგეგმვითი/აზომვითი სამუშაოების შემსრულებელი	ილია ბაჰერაშვილი
საკადასტრო აგეგმვითი/აზომვითი სამუშაოების შემსრულებელი პირის საიდენტიფიკაციო მონაცემები	40001003403
საკადასტრო აგეგმვითი/აზომვითი სამუშაოების შემსრულებელი პირის საკონტაქტო ინფორმაცია	597330834 მისამართი: სანაპიროს ქუჩა №2-ა
საკადასტრო აზომვის მეთოდოლოგია	RTK (STATIC) გამოყენებულია GPS-Leica 08

აზომვის შესრულების თარიღი	20.12.2022 წელი
საკადასტრო აგეგმვითი/აზომვითი სამუშაოების შემსრულებელი პირი და მისი ხელმოწერა	ილია ბაჰერაშვილი

დაინტერესებული პირი	შპს პრიმერა გოლფ ენდ რეზილენც
დაინტერესებული პირის საიდენტიფიკაციო მონაცემები	404481379
დაინტერესებული პირის ხელმოწერა	

საკადასტრო აგეგმვითი / აზომვითი ნახაზი

გამიჯვნის ნახაზი  
ს/კ: 81.03.16.021



მასშტაბი 1:500

მასშტაბი : 1:500

9.5 4.75 485750 9.5 მეტრი

პროექტია: UTM 38 N  
საკოორდინატო სისტემა: WGS 84 VM

მისამართი:	გარდაბანი. სოფელი თელეთი	ფართობი:	2028 კვ.მ.
დანიშნულება:	არასასოფლო-სამეურნეო	<div> <div>ხაზობრივი ნაგებობის ფაქტობრივი სიგრძე</div> <div>მეტრი</div> </div> <div> <div>ხაზობრივი ნაგებობის გეგმარებითი სიგრძე</div> <div>მეტრი</div> </div> <div> <div>ხაზობრივი ნაგებობის წერტილოვანი ობიექტი</div> <div>რაოდენობა</div> </div>	
<div> <div>წერტილი</div> <div>ნაკვეთის ფიქსირებული საზღვარი</div> <div>ნაკვეთის არაფიქსირებული საზღვარი</div> <div>ვაღდებულება</div> <div>შენიშვნა-ნაგებობა, მდგომარეობა</div> <div>აშენებული</div> <div>დანგრეული/ნანგრევი</div> <div>შშენებარე</div> <div>მიწისქვეშა</div> </div> <div> <div>ხაზობრივი ნაგებობა</div> <div>ხაზობრივი ნაგებობის წერტილოვანი ობიექტი</div> </div>	<div> <div>Sps"GPS servisi"</div> <div>ტელ: +995 597-33-08-34</div> </div> <div> <div>საკადასტრო აღწერაზე უფლებამოსილი პირი</div> <div>ი. ბაზერაშვილი</div> </div> <div> <div>დაინტერესებული პირი</div> <div>შპს პრიმერა გოლფ ენდ რეზიდენც</div> </div> <div> <div>თარიღი:</div> <div>20.12.2022</div> </div> <div> <div>შენიშვნა:</div> </div>		

**საკადასტრო აგეგმვითი/აზომვითი ნახაზის ფორმის მეორე გვერდი**

მიწი სწავვეთის /ხაზობრივი ნაგებობის ადგილმდებარეობა/მისამართი	ფართობი(კვ.მ)	დანიშნულება
ბარდაბანი, სოფელი თეძეძი	2028	არასასოფლო სამეურნეო

შენიშვნა-ნაგებობის რიგითი ნომერი	დანიშნულება	მდგონარეობა	სართულიანობა	განაშენიანების ფართი

უფლებრივი შეზღუდვის/დატვირთვის საზღვრების აღწერა	ვალდებულების სახე	ფართობი(კვმ)
	სერვიტუტი	21.88

ხაზობრივი ნაგებობის სტიპი	ხაზობრივი ნაგებობის ფაქტობრივი სიგრძე(მ)	ხაზობრივი ნაგებობის გეგმარებითი სიგრძე(მ)	ხაზობრივი ნაგებობის თანამდევი წერტილოვანი ობიექტის ტიპი	ხაზობრივი ნაგებობის თანამდევი წერტილოვანი ობიექტის რაოდენობა

საზღვარი	მოსაზღვრის აღწერა
A-B-C-D	ბასამიჰანი ნაკვეთი

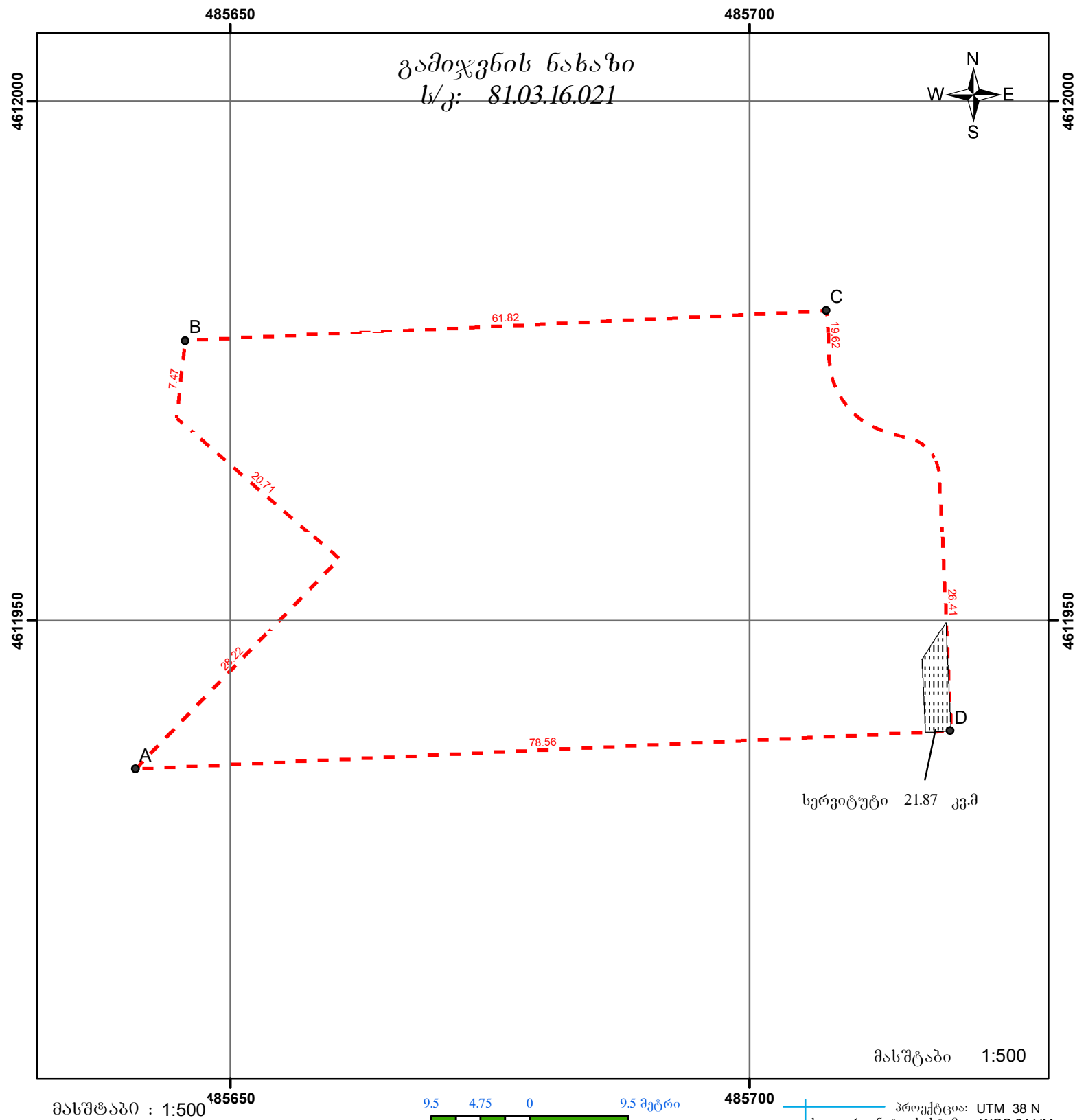
საკადასტრო აღწერის დამსწრეპირების სახელი გვარი	ხელმოწერა
შპს პრიმერა გოლფ ენდ რეზიდენც 404481379	

საკადასტრო აგეგმვითი/აზომვითი სამუშაოების შემსრულებელი	ილია ბაჰემაშვილი
საკადასტრო აგეგმვითი/აზომვითი სამუშაოების შემსრულებელი პირის საიდენტიფიკაციო მონაცემები	40001003403
საკადასტრო აგეგმვითი/აზომვითი სამუშაოების შემსრულებელი პირის საკონტაქტო ინფორმაცია	597330834 მისამართი: სანაპიროს ქუჩა №2-ა
საკადასტრო აზომვის მეთოდოლოგია	RTK (STATIC) გამოყენებულია GPS-Leica 08

აზომვის შესრულების თარიღი	20.12.2022 წელი
საკადასტრო აგეგმვითი/აზომვითი სამუშაოების შემსრულებელი პირი და მისი ხელმოწერა	ილია ბაჰემაშვილი

დაინტერესებული პირი	შპს პრიმერა გოლფ ენდ რეზიდენც
დაინტერესებული პირის საიდენტიფიკაციო მონაცემები	404481379
დაინტერესებული პირის ხელმოწერა	

საკადასტრო აგეგმვითი / აზომვითი ნახაზი



მისამართი:	გარდაბანი. სოფელი თელეთი	ფართობი:	2673 კვ.მ.												
დანიშნულება:	არასასოფლო-სამეურნეო	ხაზობრივი ნაგებობის ფაქტობრივი სიგრძე ხაზობრივი ნაგებობის გეგმარებითი სიგრძე ხაზობრივი ნაგებობის წერტილოვანი ობიექტი	მეტრი მეტრი რაოდენობა												
<div><div><div>● წერტილი</div><div><div><div><div></div><div></div></div><div>ნაკვეთის ფიქსირებული საზღვარი</div></div><div><div><div><div></div><div></div></div><div>ნაკვეთის არაფიქსირებული საზღვარი</div></div><div><div><div><div></div><div></div></div><div>ვაღდებულება</div></div><div><div><div><div></div><div></div></div><div>შენიშვნა-ნაგებობა, მდგომარეობა</div></div><div><div><div><div></div><div></div></div><div>აშენებული</div></div><div><div><div><div></div><div></div></div><div>დანგრეული/ნანგრევი</div></div><div><div><div><div></div><div></div></div><div>შენიშვნა</div></div><div><div><div><div></div><div></div></div><div>მიწისქვეშა</div></div></div><div><div><div><div></div><div></div></div><div>ხაზობრივი ნაგებობა</div></div><div><div><div><div></div><div></div></div><div>ხაზობრივი ნაგებობის წერტილოვანი ობიექტი</div></div></div></div></div></div></div></div></div></div></div></div></div>		<div>Sps"GPS servisi"</div> <div>ტელ: +995 597-33-08-34</div> <table><tr><td>საკადასტრო აღწერაზე უფლებამოსილი პირი</td><td></td><td>ი. ბაზერაშვილი</td></tr><tr><td>დაინტერესებული პირი</td><td></td><td>შპს პრიმერა გოლფ ენდ რეზიდენც</td></tr><tr><td>თარიღი:</td><td colspan="2">20.12.2022</td></tr><tr><td>შენიშვნა:</td><td colspan="2"></td></tr></table>		საკადასტრო აღწერაზე უფლებამოსილი პირი		ი. ბაზერაშვილი	დაინტერესებული პირი		შპს პრიმერა გოლფ ენდ რეზიდენც	თარიღი:	20.12.2022		შენიშვნა:		
საკადასტრო აღწერაზე უფლებამოსილი პირი		ი. ბაზერაშვილი													
დაინტერესებული პირი		შპს პრიმერა გოლფ ენდ რეზიდენც													
თარიღი:	20.12.2022														
შენიშვნა:															

**საკადასტრო აგეგმვითი/აზომვითი ნახაზის ფორმის მეორე გვერდი**

მიწი სწავვეთის /ხაზობრივი ნაგებობის ადგილმდებარეობა/მისამართი	ფართობი(კვ.მ)	დანიშნულება
ბარდაბანი, სოფელი თეძეძი	2673	არასასოფლო სამეურნეო

შენიშვნა-ნაგებობის რიგითი ნომერი	დანიშნულება	მდგონარეობა	სართულიანობა	განაშენიანების ფართი

უფლებრივი შეზღუდვის/დატვირთვის საზღვრების აღწერა	ვალდებულების სახე	ფართობი(კვმ)
	სერვიტუტი	21.87

ხაზობრივი ნაგებობის სტიპი	ხაზობრივი ნაგებობის ფაქტობრივი სიგრძე(მ)	ხაზობრივი ნაგებობის გეგმარებითი სიგრძე(მ)	ხაზობრივი ნაგებობის თანამდევი წერტილოვანი ობიექტის ტიპი	ხაზობრივი ნაგებობის თანამდევ წერტილოვანი ობიექტის რაოდენობა

საზღვარი	მოსაზღვრის აღწერა
A-B	81.03.16.109
B-C-D-A	ბასანძი ნაკვეთი

საკადასტრო აღწერის დამსწრეპირების სახელი გვარი	ხელმოწერა
შპს პრიმატა გოლფ ენდ რეზიდენც 404481379	


საკადასტრო აგეგმვითი/აზომვითი სამუშაოების შემსრულებელი	ილია ბაჟმერაშვილი
საკადასტრო აგეგმვითი/აზომვითი სამუშაოების შემსრულებელი პირის საიდენტიფიკაციო მონაცემები	40001003403
საკადასტრო აგეგმვითი/აზომვითი სამუშაოების შემსრულებელი პირის საკონტაქტო ინფორმაცია	597330834 მისამართი: სანაპიროს ქუჩა №2-ა
საკადასტრო აზომვის მეთოდოლოგია	RTK (STATIC) გამოყენებულია GPS-Leica 08

აზომვის შესრულების თარიღი	20.12.2022 წელი
საკადასტრო აგეგმვითი/აზომვითი სამუშაოების შემსრულებელი პირი და მისი ხელმოწერა	ილია ბაჟმერაშვილი

დაინტერესებული პირი	შპს პრიმატა გოლფ ენდ რეზიდენც
დაინტერესებული პირის საიდენტიფიკაციო მონაცემები	404481379
დაინტერესებული პირის ხელმოწერა	

საკადასტრო აგეგმვითი / აზომვითი ნახაზი

გამიჯვნის ნახაზი  
ს/კ: 81.03.16.021



მასშტაბი : 1:500

9.5 4.75 0 9.5 მეტრი

485700

პროექცია: UTM 38 N  
საკოორდინატო სისტემა: WGS 84 VM

მისამართი:	გარდაბანი. სოფელი თელეთი	ფართობი:	2768 კვ.მ.								
დანიშნულება:	არასასოფლო-სამეურნეო	ხაზობრივი ნაგებობის ფაქტობრივი სიგრძე ხაზობრივი ნაგებობის გეგმარებითი სიგრძე ხაზობრივი ნაგებობის წერტილოვანი ობიექტი	მეტრი მეტრი რაოდენობა								
<ul style="list-style-type: none"><li>წერტილი</li></ul> <div><div></div><div>ნაკვეთის ფიქსირებული საზღვარი</div></div> <div><div></div><div>ნაკვეთის არაფიქსირებული საზღვარი</div></div> <div><div></div><div>ვაღდებულება</div></div> <div><div></div><div>შენობა-ნაგებობა, მდგომარეობა</div></div> <div><div></div><div>აშენებული</div></div> <div><div></div><div>დანგრეული/ნანგრევი</div></div> <div><div></div><div>შშენებარე</div></div> <div><div></div><div>მიწისქვეშა</div></div> <div><div></div><div>საზოგადოებრივი ნაგებობა</div></div> <div><div></div><div>საზოგადოებრივი ნაგებობის წერტილოვანი ობიექტი</div></div>		<div>Sps"GPS servisi"</div> <div>ტელ.:+995 597-33-08-34</div> <table><tr><td>საკადასტრო აღწერაზე უფლებამოსილი პირი</td><td>ი. ბაზერაშვილი</td></tr><tr><td>დაინტერესებული პირი</td><td>შპს პრიმერა გოლფ ენდ რეზიდენც</td></tr><tr><td>თარიღი:</td><td>20.12.2022</td></tr><tr><td>შენიშვნა:</td><td></td></tr></table>		საკადასტრო აღწერაზე უფლებამოსილი პირი	ი. ბაზერაშვილი	დაინტერესებული პირი	შპს პრიმერა გოლფ ენდ რეზიდენც	თარიღი:	20.12.2022	შენიშვნა:	
საკადასტრო აღწერაზე უფლებამოსილი პირი	ი. ბაზერაშვილი										
დაინტერესებული პირი	შპს პრიმერა გოლფ ენდ რეზიდენც										
თარიღი:	20.12.2022										
შენიშვნა:											

**საკადასტრო აგეგმვითი/აზომვითი ნახაზის ფორმის მეორე გვერდი**

მიწი სწავვეთის /ხაზობრივი ნაგებობის ადგილმდებარეობა/მისამართი	ფართობი(კვ.მ)	დანიშნულება
ბარდაბანი, სოფელი თეძეძი	2768	არასასოფლო სამეურნეო

შენიშვნა-ნაგებობის რიგითი ნომერი	დანიშნულება	მდგონარეობა	სართულიანობა	განაშენიანების ფართი

უფლებრივი შეზღუდვის/დატვირთვის საზღვრების აღწერა	ვალდებულების სახე	ფართობი(კვმ)
	სერვიტუტი	4.93

ხაზობრივი ნაგებობის სტიპი	ხაზობრივი ნაგებობის ფაქტობრივი სიგრძე(მ)	ხაზობრივი ნაგებობის გეგმარებითი სიგრძე(მ)	ხაზობრივი ნაგებობის თანამდევი წერტილოვანი ობიექტის ტიპი	ხაზობრივი ნაგებობის თანამდევი წერტილოვანი ობიექტის რაოდენობა

საზღვარი	მოსაზღვრის აღწერა
A-B	81.03.16.109
B-C-D-A	ბასნაშიწი ნაკვეთი

საკადასტრო აღწერის დამსწრეპირების სახელი გვარი	ხელმოწერა
შპს პრიმერა გოლფ ენდ რეზიდენც 404481379	


საკადასტრო აგეგმვითი/აზომვითი სამუშაოების შემსრულებელი	ილია ბაჟმერაშვილი
საკადასტრო აგეგმვითი/აზომვითი სამუშაოების შემსრულებელი პირის საიდენტიფიკაციო მონაცემები	40001003403
საკადასტრო აგეგმვითი/აზომვითი სამუშაოების შემსრულებელი პირის საკონტაქტო ინფორმაცია	597330834 მისამართი: სანაპიროს ქუჩა №2-ა
საკადასტრო აზომვის მეთოდოლოგია	RTK (STATIC) გამოყენებულია GPS-Leica 08

აზომვის შესრულების თარიღი	20.12.2022 წელი
საკადასტრო აგეგმვითი/აზომვითი სამუშაოების შემსრულებელი პირი და მისი ხელმოწერა	ილია ბაჟმერაშვილი

დაინტერესებული პირი	შპს პრიმერა გოლფ ენდ რეზიდენც
დაინტერესებული პირის საიდენტიფიკაციო მონაცემები	404481379
დაინტერესებული პირის ხელმოწერა	

საკადასტრო აგეგმვითი / აზომვითი ნახაზი

გამიჯვნის ნახაზი  
ს/კ: 81.03.16.021



მისამართი:	გარდაბანი. სოფელი თელეთი	ფართობი:	2202 კვ.მ.
დანიშნულება:	არასასოფლო-სამეურნეო	<div> <div>საზოგადოებრივი ნაგებობის ფაქტობრივი სიგრძე</div> <div>საზოგადოებრივი ნაგებობის გეგმარებითი სიგრძე</div> <div>საზოგადოებრივი ნაგებობის წერტილოვანი ობიექტი</div> </div>	<div> <div>მეტრი</div> <div>მეტრი</div> <div>რაოდენობა</div> </div>
<div> <div>წერტილი</div> <div>ნაკვეთის ფიქსირებული საზღვარი</div> <div>ნაკვეთის არაფიქსირებული საზღვარი</div> <div>ვაღდებულება</div> <div>შენიშვნა-ნაგებობა, მდგომარეობა</div> <div>აშენებული</div> <div>დანგრეული/ნანგრევი</div> <div>შენიშვნა</div> <div>მიწისქვეშა</div> </div>	<div> <div>საზოგადოებრივი ნაგებობა</div> <div>საზოგადოებრივი ნაგებობის წერტილოვანი ობიექტი</div> </div>	<div> <div>Sps"GPS servisi"</div> <div>ტელ.: +995 597-33-08-34</div> </div>	<div> <div>საკადასტრო აღწერაზე უფლებამოსილი პირი</div> <div>დაინტერესებული პირი</div> <div>თარიღი:</div> <div>შენიშვნა:</div> </div>
		ი. ბაზერაშვილი	შპს პრიმერა გოლფ ენდ რეზიდენც
		20.12.2022	

**საკადასტრო აგეგმვითი/აზომვითი ნახაზის ფორმის მეორე გვერდი**

მიწი სნაკვეთის /ხაზობრივი ნაგებობის ადგილმდებარეობა/მისამართი	ფართობი(კვ.მ)	დანიშნულება
ბარდაბანი, სოფელი თეძეძი	2202	არასასოფლო სამეურნეო

შენიშვნა-ნაგებობის რიგითი ნომერი	დანიშნულება	მდგონარეობა	სართულიანობა	განაშენიანების ფართი

უფლებრივი შეზღუდვის/დატვირთვის საზღვრების აღწერა	ვალდებულების სახე	ფართობი(კვმ)
	სერვიტუტი	24.6

ხაზობრივი ნაგებობის სტიპი	ხაზობრივი ნაგებობის ფაქტობრივი სიგრძე(მ)	ხაზობრივი ნაგებობის გეგმარებითი სიგრძე(მ)	ხაზობრივი ნაგებობის თანამდევი წერტილოვანი ობიექტის ტიპი	ხაზობრივი ნაგებობის თანამდევ წერტილოვანი ობიექტის რაოდენობა

საზღვარი	მოსაზღვრის აღწერა
A-B-C-D	ბასამიჰანი ნაკვეთი

საკადასტრო აღწერის დამსწრეპირების სახელი გვარი	ხელმოწერა
შპს პრიმერა გოლფ ენდ რეზიდენც 404481379	

საკადასტრო აგეგმვითი/აზომვითი სამუშაოების შემსრულებელი	ილია ბაჰემაშვილი
საკადასტრო აგეგმვითი/აზომვითი სამუშაოების შემსრულებელი პირის საიდენტიფიკაციო მონაცემები	40001003403
საკადასტრო აგეგმვითი/აზომვითი სამუშაოების შემსრულებელი პირის საკონტაქტო ინფორმაცია	597330834 მისამართი: სანაპიროს ქუჩა №2-ა
საკადასტრო აზომვის მეთოდოლოგია	RTK (STATIC) გამოყენებულია GPS-Leica 08

აზომვის შესრულების თარიღი	20.12.2022 წელი
საკადასტრო აგეგმვითი/აზომვითი სამუშაოების შემსრულებელი პირი და მისი ხელმოწერა	ილია ბაჰემაშვილი

დაინტერესებული პირი	შპს პრიმერა გოლფ ენდ რეზიდენც
დაინტერესებული პირის საიდენტიფიკაციო მონაცემები	404481379
დაინტერესებული პირის ხელმოწერა	

საკადასტრო აგეგმვითი / აზომვითი ნახაზი

485800

485850

გამიჯვნის ნახაზი  
ს/კ: 81.03.16.021



B

22.35

55.54

A

სერვიტუტი 22.78 კვ.მ

39.4

C

33.01

D

მასშტაბი 1:500

მასშტაბი : 1:500

485800

9.5 4.75 0 9.5 მეტრი

485850

პროექცია: UTM 38 N  
საკოორდინატო სისტემა: WGS 84 VM

მისამართი:	გარდაბანი. სოფელი თელეთი	ფართობი:	1372 კვ.მ.
დანიშნულება:	არასასოფლო-სამეურნეო	ხაზობრივი ნაგებობის ფაქტობრივი სიგრძე	მეტრი
		ხაზობრივი ნაგებობის გეგმარებითი სიგრძე	მეტრი
		ხაზობრივი ნაგებობის წერტილოვანი ობიექტი	რაოდენობა
• წერტილი	ნაკვეთის ფიქსირებული საზღვარი	<b>Sps"GPS servisi"</b> ტელ.: +995 597-33-08-34	
— — — — —	ნაკვეთის არაფიქსირებული საზღვარი		
▨	ვაღდებულება	საკადასტრო აღწერაზე უფლებამოსილი პირი	ი. ბაზერაშვილი
▨	შენიშვნა-ნაგებობა, მდგომარეობა	დაინტერესებული პირი	შპს პრიმერა გოლფ ენდ რეზიდენც
▨	აშენებული	თარიღი:	20.12.2022
▨	დანგრეული/ნანგრევი	შენიშვნა:	
▨	მშენებარე		
▨	მიწისქვეშა		
	საზოგადოებრივი ნაგებობა		
	საზოგადოებრივი ნაგებობის წერტილოვანი ობიექტი		

**საკადასტრო აგეგმვითი/აზომვითი ნახაზის ფორმის მეორე გვერდი**

მიწი სნაკვეთის /ხაზობრივი ნაგებობის ადგილმდებარეობა/მისამართი	ფართობი(კვ.მ)	დანიშნულება
ბარდაბანი, სოფელი თეძეძი	1372	არასასოფლო სამეურნეო

შენიშვნა-ნაგებობის რიგითი ნომერი	დანიშნულება	მდგონარეობა	სართულიანობა	განაშენიანების ფართი

უფლებრივი შეზღუდვის/დატვირთვის საზღვრების აღწერა	ვალდებულების სახე	ფართობი(კვმ)
	სერვიტუტი	22.78

ხაზობრივი ნაგებობის სტიპი	ხაზობრივი ნაგებობის ფაქტობრივი სიგრძე(მ)	ხაზობრივი ნაგებობის გეგმარებითი სიგრძე(მ)	ხაზობრივი ნაგებობის თანამდევი წერტილოვანი ობიექტის ტიპი	ხაზობრივი ნაგებობის თანამდევი წერტილოვანი ობიექტის რაოდენობა

საზღვარი	მოსაზღვრის აღწერა
A-B-C-D	ბასამიჰანი ნაკვეთი

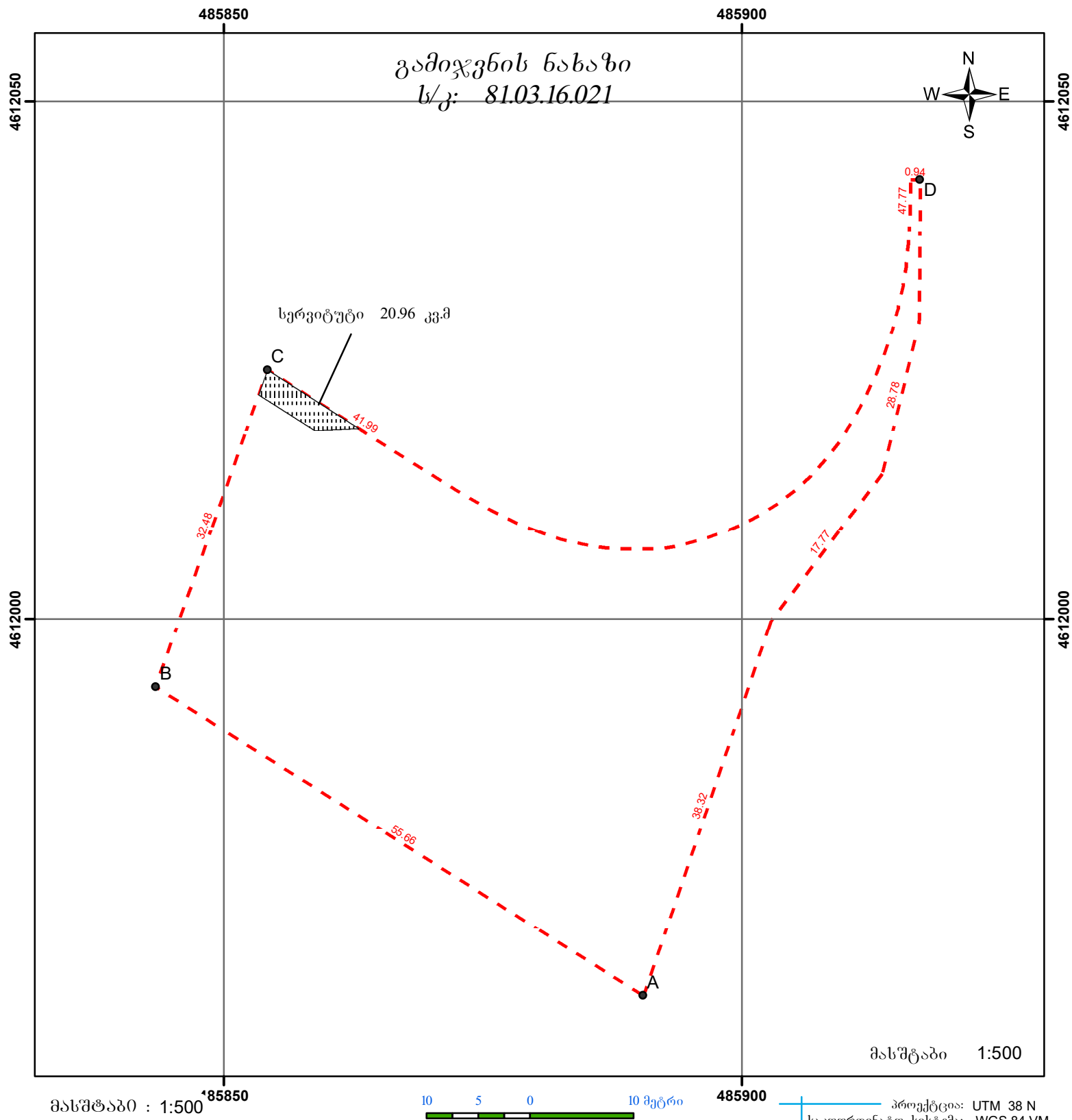
საკადასტრო აღწერის დამსწრეპირების სახელი გვარი	ხელმოწერა
შპს პრიმერა გოლფ ენდ რეზიდენც 404481379	

საკადასტრო აგეგმვითი/აზომვითი სამუშაოების შემსრულებელი	ილია ბაჰემაშვილი
საკადასტრო აგეგმვითი/აზომვითი სამუშაოების შემსრულებელი პირის საიდენტიფიკაციო მონაცემები	40001003403
საკადასტრო აგეგმვითი/აზომვითი სამუშაოების შემსრულებელი პირის საკონტაქტო ინფორმაცია	597330834 მისამართი: სანაპიროს ქუჩა №2-ა
საკადასტრო აზომვის მეთოდოლოგია	RTK (STATIC) გამოყენებულია GPS-Leica 08

აზომვის შესრულების თარიღი	20.12.2022 წელი
საკადასტრო აგეგმვითი/აზომვითი სამუშაოების შემსრულებელი პირი და მისი ხელმოწერა	ილია ბაჰემაშვილი

დაინტერესებული პირი	შპს პრიმერა გოლფ ენდ რეზიდენც
დაინტერესებული პირის საიდენტიფიკაციო მონაცემები	404481379
დაინტერესებული პირის ხელმოწერა	

საკადასტრო აგეგმვითი / აზომვითი ნახაზი



მისამართი:	გარდაბანი. სოფელი თელეთი	ფართობი:	2059 კვ.მ.													
დანიშნულება:	არასასოფლო-სამეურნეო	ხაზობრივი ნაგებობის ფაქტობრივი სიგრძე	მეტრი													
		ხაზობრივი ნაგებობის გეგმარებითი სიგრძე	მეტრი													
		ხაზობრივი ნაგებობის წერტილოვანი ობიექტი	რაოდენობა													
<div>● წერტილი</div> <div><div><div></div><div>ნაკვეთის ფიქსირებული საზღვარი</div></div><div><div></div><div>ნაკვეთის არაფიქსირებული საზღვარი</div></div><div><div></div><div>ვაღდებულება</div></div><div><div><div></div><div>შენობა-ნაგებობა, მდგომარეობა</div></div><div><div></div><div>აშენებული</div></div><div><div></div><div>დანგრეული/ნანგრევი</div></div><div><div></div><div>შენიშვნა</div></div><div><div></div><div>მიწისქვეშა</div></div></div><div><div></div><div>საზოგადოებრივი ნაგებობა</div></div><div><div></div><div>საზოგადოებრივი ნაგებობის წერტილოვანი ობიექტი</div></div></div>		<div>Sps"GPS servisi"</div> <div>ტელ: +995 597-33-08-34</div> <table><tr><td>საკადასტრო აღწერაზე უფლებამოსილი პირი</td><td></td><td>ი. ბაზერაშვილი</td></tr><tr><td>დაინტერესებული პირი</td><td></td><td>შპს პრიმერა გოლფ ენდ რეზიდენც</td></tr><tr><td>თარიღი:</td><td colspan="2">20.12.2022</td></tr><tr><td>შენიშვნა:</td><td colspan="2"></td></tr></table>			საკადასტრო აღწერაზე უფლებამოსილი პირი		ი. ბაზერაშვილი	დაინტერესებული პირი		შპს პრიმერა გოლფ ენდ რეზიდენც	თარიღი:	20.12.2022		შენიშვნა:		
საკადასტრო აღწერაზე უფლებამოსილი პირი		ი. ბაზერაშვილი														
დაინტერესებული პირი		შპს პრიმერა გოლფ ენდ რეზიდენც														
თარიღი:	20.12.2022															
შენიშვნა:																

**საკადასტრო აგეგმვითი/აზომვითი ნახაზის ფორმის მეორე გვერდი**

მიწი სწავვეთის /ხაზობრივი ნაგებობის ადგილმდებარეობა/მისამართი	ფართობი(კვ.მ)	დანიშნულება
ბარდაბანი, სოფელი თეძეძი	2059	არასასოფლო სამეურნეო

შენიშვნა-ნაგებობის რიგითი ნომერი	დანიშნულება	მდგონარეობა	სართულიანობა	განაშენიანების ფართი

უფლებრივი შეზღუდვის/დატვირთვის საზღვრების აღწერა	ვალდებულების სახე	ფართობი(კვმ)
	სერვიტუტი	20.96

ხაზობრივი ნაგებობის სტიპი	ხაზობრივი ნაგებობის ფაქტობრივი სიგრძე(მ)	ხაზობრივი ნაგებობის გეგმარებითი სიგრძე(მ)	ხაზობრივი ნაგებობის თანამდევნი წერტილოვანი ობიექტის ტიპი	ხაზობრივი ნაგებობის თანამდევნი წერტილოვანი ობიექტის რაოდენობა

საზღვარი	მოსაზღვრის აღწერა
A-B-C-D	ბასამიჰანი ნაკვეთი
D--A	81.03.16.109

საკადასტრო აღწერის დამსწრეპირების სახელი გვარი	ხელმოწერა
შპს პრიმერა გოლფ ენდ რეზიდენც 404481379	

საკადასტრო აგეგმვითი/აზომვითი სამუშაოების შემსრულებელი	ილია ბაჟმერაშვილი
საკადასტრო აგეგმვითი/აზომვითი სამუშაოების შემსრულებელი პირის საიდენტიფიკაციო მონაცემები	40001003403
საკადასტრო აგეგმვითი/აზომვითი სამუშაოების შემსრულებელი პირის საკონტაქტო ინფორმაცია	597330834 მისამართი: სანაპიროს ქუჩა №2-ა
საკადასტრო აზომვის მეთოდოლოგია	RTK (STATIC) გამოყენებულია GPS-Leica 08

აზომვის შესრულების თარიღი	20.12.2022 წელი
საკადასტრო აგეგმვითი/აზომვითი სამუშაოების შემსრულებელი პირი და მისი ხელმოწერა	ილია ბაჟმერაშვილი

დაინტერესებული პირი	შპს პრიმერა გოლფ ენდ რეზიდენც
დაინტერესებული პირის საიდენტიფიკაციო მონაცემები	404481379
დაინტერესებული პირის ხელმოწერა	

საკადასტრო აგეგმვითი / აზომვითი ნახაზი

485800

485850

გამიჯვნის ნახაზი  
ს/კ: 81.03.16.021

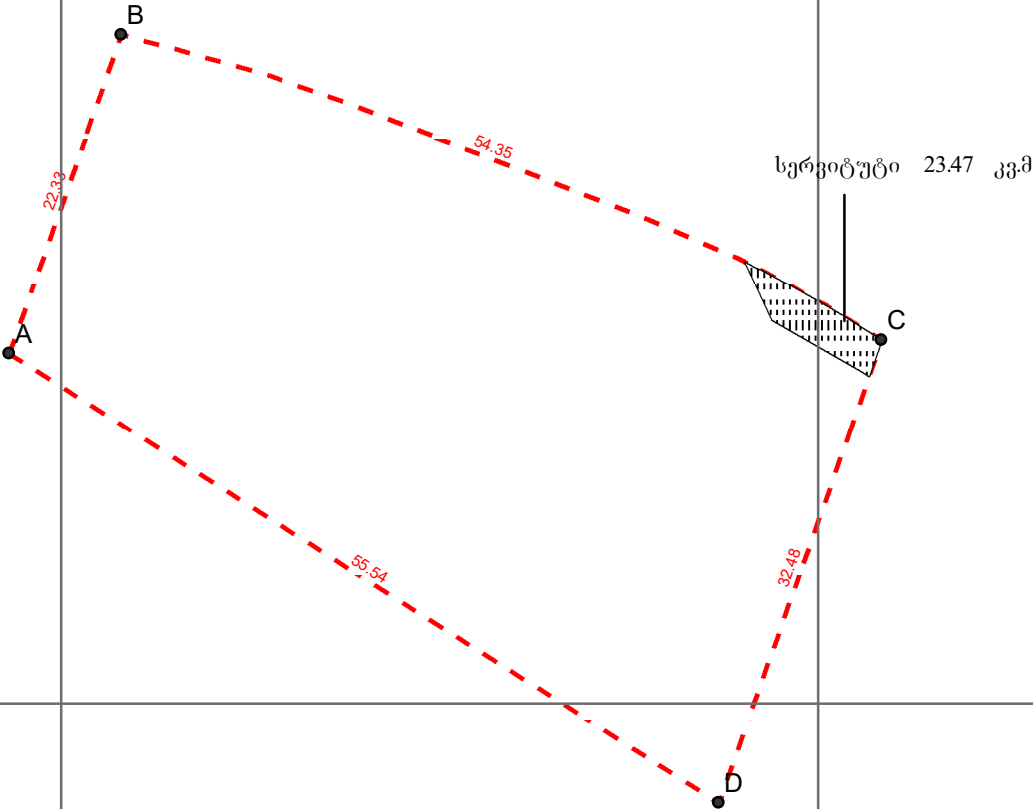


4612050

4612050

4612000

4612000



მასშტაბი : 1:500

485800

10 5 0 10 მეტრი

485850

პროექცია: UTM 38 N  
საკოორდინატო სისტემა: WGS 84 VM

მისამართი:	გარდაბანი. სოფელი თელეთი	ფართობი:	1549 კვ.მ.
დანიშნულება:	არასასოფლო-სამეურნეო	საზოგადოებრივი ნაგებობის ფაქტობრივი სიგრძე	მეტრი
<div><div>● წერტილი</div><div>— ნაკვეთის ფიქსირებული საზღვარი</div><div>--- ნაკვეთის არაფიქსირებული საზღვარი</div><div><div></div>ვალდებულება</div><div>შენიშვნა-ნაგებობა, მდგომარეობა</div><div><div></div>აშენებული</div><div><div></div>დანგრეული/ნანგრევი</div><div><div></div>შენიშვნა</div><div><div></div>მიწისქვეშა</div><div><div></div>საზოგადოებრივი ნაგებობა</div><div><div></div>საზოგადოებრივი ნაგებობის წერტილოვანი ობიექტი</div></div>		საზოგადოებრივი ნაგებობის გეგმარებითი სიგრძე	მეტრი
		საზოგადოებრივი ნაგებობის წერტილოვანი ობიექტი	რაოდენობა
		<div>Sps"GPS servisi"</div> <div>ტელ.: +995 597-33-08-34</div>	
		საკადასტრო აღწერაზე უფლებამოსილი პირი	ი. ბაზერაშვილი
		დაინტერესებული პირი	შპს პრიმერა გოლფ ენდ რეზიდენც
თარიღი:		20.12.2022	
შენიშვნა:			

**საკადასტრო აგეგმვითი/აზომვითი ნახაზის ფორმის მეორე გვერდი**

მიწი სწავვეთის /ხაზობრივი ნაგებობის ადგილმდებარეობა/მისამართი	ფართობი(კვ.მ)	დანიშნულება
ბარდაბანი, სოფელი თეძეძი	1549	არასასოფლო სამეურნეო

შენიშვნა-ნაგებობის რიგითი ნომერი	დანიშნულება	მდგონარეობა	სართულიანობა	განაშენიანების ფართი

უფლებრივი შეზღუდვის/დატვირთვის საზღვრების აღწერა	ვალდებულების სახე	ფართობი(კვმ)
	სერვიტუტი	23.47

ხაზობრივი ნაგებობის სტიპი	ხაზობრივი ნაგებობის ფაქტობრივი სიგრძე(მ)	ხაზობრივი ნაგებობის გეგმარებითი სიგრძე(მ)	ხაზობრივი ნაგებობის თანამდევი წერტილოვანი ობიექტის ტიპი	ხაზობრივი ნაგებობის თანამდევ წერტილოვანი ობიექტის რაოდენობა

საზღვარი	მოსაზღვრის აღწერა
A-B-C-D	ბასამიჰანი ნაკვეთი

საკადასტრო აღწერის დამსწრეპირების სახელი გვარი	ხელმოწერა
შპს პრიმერა გოლფ ენდ რეზიდენც 404481379	

საკადასტრო აგეგმვითი/აზომვითი სამუშაოების შემსრულებელი	ილია ბაჰემაშვილი
საკადასტრო აგეგმვითი/აზომვითი სამუშაოების შემსრულებელი პირის საიდენტიფიკაციო მონაცემები	40001003403
საკადასტრო აგეგმვითი/აზომვითი სამუშაოების შემსრულებელი პირის საკონტაქტო ინფორმაცია	597330834 მისამართი: სანაპიროს ქუჩა №2-ა
საკადასტრო აზომვის მეთოდოლოგია	RTK (STATIC) გამოყენებულია GPS-Leica 08

აზომვის შესრულების თარიღი	20.12.2022 წელი
საკადასტრო აგეგმვითი/აზომვითი სამუშაოების შემსრულებელი პირი და მისი ხელმოწერა	ილია ბაჰემაშვილი

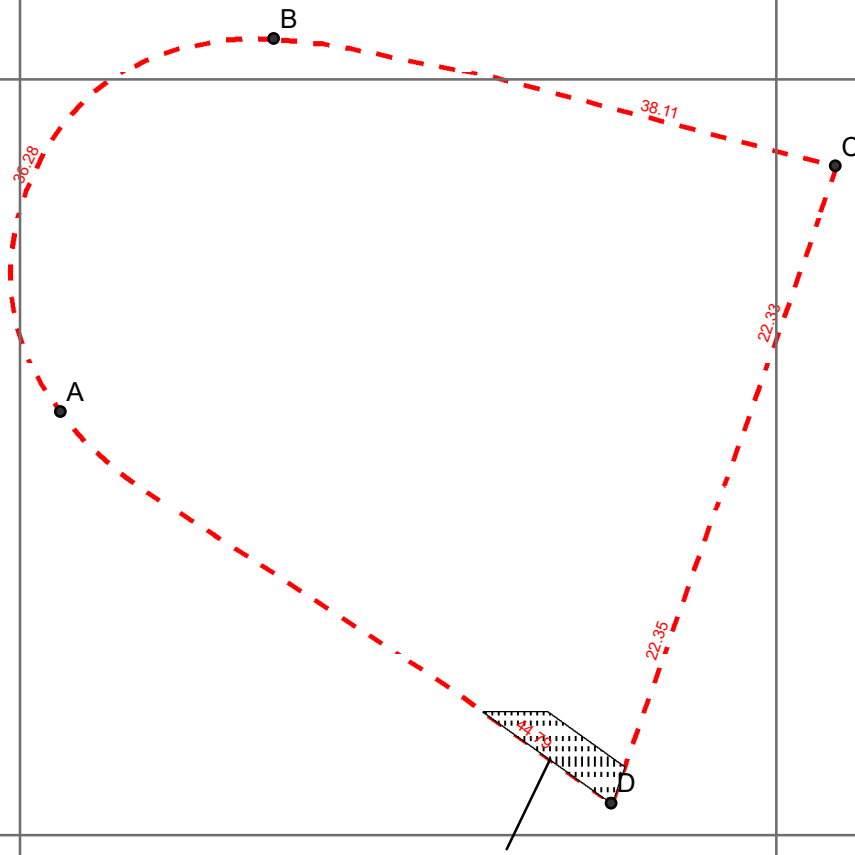
დაინტერესებული პირი	შპს პრიმერა გოლფ ენდ რეზიდენც
დაინტერესებული პირის საიდენტიფიკაციო მონაცემები	404481379
დაინტერესებული პირის ხელმოწერა	

საკადასტრო აგეგმვითი / აზომვითი ნახაზი

485750

485800

გამიჯვნის ნახაზი  
ს/კ: 81.03.16.021



სერვიტუტი 20.97 კვ.მ

მასშტაბი 1:500

მასშტაბი : 1:500

485750

10 5 0 10 მეტრი

485800

პროექცია: UTM 38 N  
საკოორდინატო სისტემა: WGS 84 VM

მისამართი:	გარდაბანი. სოფელი თელეთი	ფართობი:	1704 კვ.მ.
დანიშნულება:	არასასოფლო-სამეურნეო	ხაზობრივი ნაგებობის ფაქტობრივი სიგრძე	მეტრი
		ხაზობრივი ნაგებობის გეგმარებითი სიგრძე	მეტრი
		ხაზობრივი ნაგებობის წერტილოვანი ობიექტი	რაოდენობა
• წერტილი	ნაკვეთის ფიქსირებული საზღვარი	<b>Sps"GPS servisi"</b> ტელ: +995 597-33-08-34	
— — — — —	ნაკვეთის არაფიქსირებული საზღვარი		
▨	ვაღდებულება	საკადასტრო აღწერაზე უფლებამოსილი პირი	ი. ბაზერაშვილი
▨	შენიშვნა-ნაგებობა, მდგომარეობა	დაინტერესებული პირი	შპს პრიმერა გოლფ ენდ რეზიდენც
▨	აშენებული	თარიღი:	20.12.2022
▨	დანგრეული/ნანგრევი	შენიშვნა:	
▨	მშენებარე		
▨	მიწისქვეშა		
	ხაზობრივი ნაგებობა		
	ხაზობრივი ნაგებობის წერტილოვანი ობიექტი		

**საკადასტრო აგეგმვითი/აზომვითი ნახაზის ფორმის მეორე გვერდი**

მიწი სწავვეთის /ხაზობრივი ნაგებობის ადგილმდებარეობა/მისამართი	ფართობი(კვ.მ)	დანიშნულება
ბარდაბანი, სოფელი თეძეძი	1704	არასასოფლო სამეურნეო

შენიშვნა-ნაგებობის რიგითი ნომერი	დანიშნულება	მდგონარეობა	სართულიანობა	განაშენიანების ფართი

უფლებრივი შეზღუდვის/დატვირთვის საზღვრების აღწერა	ვალდებულების სახე	ფართობი(კვმ)
	სერვიტუტი	20.97

ხაზობრივი ნაგებობის სტიპი	ხაზობრივი ნაგებობის ფაქტობრივი სიგრძე(მ)	ხაზობრივი ნაგებობის გეგმარებითი სიგრძე(მ)	ხაზობრივი ნაგებობის თანამდევი წერტილოვანი ობიექტის ტიპი	ხაზობრივი ნაგებობის თანამდევ წერტილოვანი ობიექტის რაოდენობა

საზღვარი	მოსაზღვრის აღწერა
A-B-C-D	ბასამიჰანი ნაპვეთი

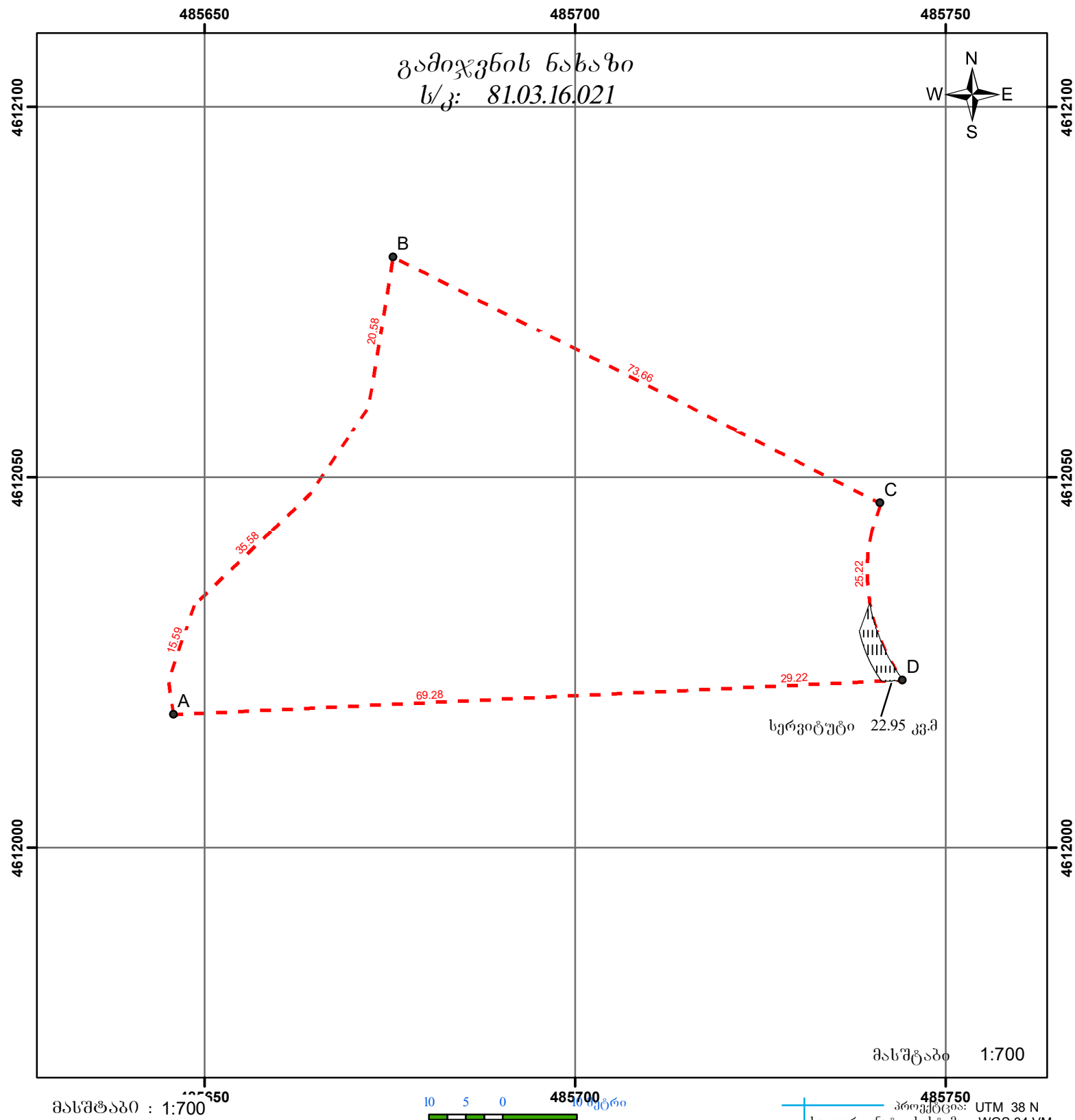
საკადასტრო აღწერის დამსწერეპირების სახელი გვარი	ხელმოწერა
შპს პრიმერა გოლფ ენდ რეზიდენც 404481379	

საკადასტრო აგეგმვითი/აზომვითი სამუშაოების შემსრულებელი	ილია ბაჰერაშვილი
საკადასტრო აგეგმვითი/აზომვითი სამუშაოების შემსრულებელი პირის საიდენტიფიკაციო მონაცემები	40001003403
საკადასტრო აგეგმვითი/აზომვითი სამუშაოების შემსრულებელი პირის საკონტაქტო ინფორმაცია	597330834 მისამართი: სანაპიროს ქუჩა №2-ა
საკადასტრო აზომვის მეთოდოლოგია	RTK (STATIC) გამოყენებულია GPS-Leica 08

აზომვის შესრულების თარიღი	20.12.2022 წელი
საკადასტრო აგეგმვითი/აზომვითი სამუშაოების შემსრულებელი პირი და მისი ხელმოწერა	ილია ბაჰერაშვილი

დაინტერესებული პირი	შპს პრიმერა გოლფ ენდ რეზიდენც
დაინტერესებული პირის საიდენტიფიკაციო მონაცემები	404481379
დაინტერესებული პირის ხელმოწერა	

საკადასტრო აგეგმვითი / აზომვითი ნახაზი



მისამართი:	გარდაბანი. სოფელი თელეთი	ფართობი:	3576 კვ.მ.													
დანიშნულება:	არასასოფლო-სამეურნეო	საზოგადოებრივი ნაგებობის ფაქტობრივი სიგრძე	მეტრი													
		საზოგადოებრივი ნაგებობის გეგმარებითი სიგრძე	მეტრი													
		საზოგადოებრივი ნაგებობის წერტილოვანი ობიექტი	რაოდენობა													
<div><div><div>● წერტილი</div><div><div><div></div><div></div></div><div>ნაკვეთის ფიქსირებული საზღვარი</div></div><div><div><div></div><div></div></div><div>ნაკვეთის არაფიქსირებული საზღვარი</div></div><div><div><div></div><div></div></div><div>ვაღდებულება</div></div><div><div><div></div><div></div></div><div>შენიშვნა-ნაგებობა, მდგომარეობა</div></div><div><div><div></div><div></div></div><div>აშენებული</div></div><div><div><div></div><div></div></div><div>დანგრეული/ნანგრევი</div></div><div><div><div></div><div></div></div><div>შენიშვნა</div></div><div><div><div></div><div></div></div><div>მიწისქვეშა</div></div></div><div><div><div></div><div></div></div><div>საზოგადოებრივი ნაგებობა</div></div><div><div><div></div><div></div></div><div>საზოგადოებრივი ნაგებობის წერტილოვანი ობიექტი</div></div></div>		<div>Sps"GPS servisi"</div> <div>ტელ: +995 597-33-08-34</div> <table><tr><td>საკადასტრო აღწერაზე უფლებამოსილი პირი</td><td></td><td>ი. ბაზერაშვილი</td></tr><tr><td>დაინტერესებული პირი</td><td></td><td>შპს პრიმერა გოლფ ენდ რეზიდენც</td></tr><tr><td>თარიღი:</td><td colspan="2">20.12.2022</td></tr><tr><td>შენიშვნა:</td><td colspan="2"></td></tr></table>			საკადასტრო აღწერაზე უფლებამოსილი პირი		ი. ბაზერაშვილი	დაინტერესებული პირი		შპს პრიმერა გოლფ ენდ რეზიდენც	თარიღი:	20.12.2022		შენიშვნა:		
საკადასტრო აღწერაზე უფლებამოსილი პირი		ი. ბაზერაშვილი														
დაინტერესებული პირი		შპს პრიმერა გოლფ ენდ რეზიდენც														
თარიღი:	20.12.2022															
შენიშვნა:																

**საკადასტრო აგეგმვითი/აზომვითი ნახაზის ფორმის მეორე გვერდი**

მიწი სწავვეთის /ხაზობრივი ნაგებობის ადგილმდებარეობა/მისამართი	ფართობი(კვ.მ)	დანიშნულება
ბარდაბანი, სოფელი თეძეძი	3576	არასასოფლო სამეურნეო

შენიშვნა-ნაგებობის რიგითი ნომერი	დანიშნულება	მდგონარეობა	სართულიანობა	განაშენიანების ფართი

უფლებრივი შეზღუდვის/დატვირთვის საზღვრების აღწერა	ვალდებულების სახე	ფართობი(კვმ)
	სერვიტუტი	22.95

ხაზობრივი ნაგებობის სტიპი	ხაზობრივი ნაგებობის ფაქტობრივი სიგრძე(მ)	ხაზობრივი ნაგებობის გეგმარებითი სიგრძე(მ)	ხაზობრივი ნაგებობის თანამდევი წერტილოვანი ობიექტის ტიპი	ხაზობრივი ნაგებობის თანამდევ წერტილოვანი ობიექტის რაოდენობა

საზღვარი	მოსაზღვრის აღწერა
B-C-D-A	ბასამიჰანი ნაკვეთი
A--B	81.03.16.109

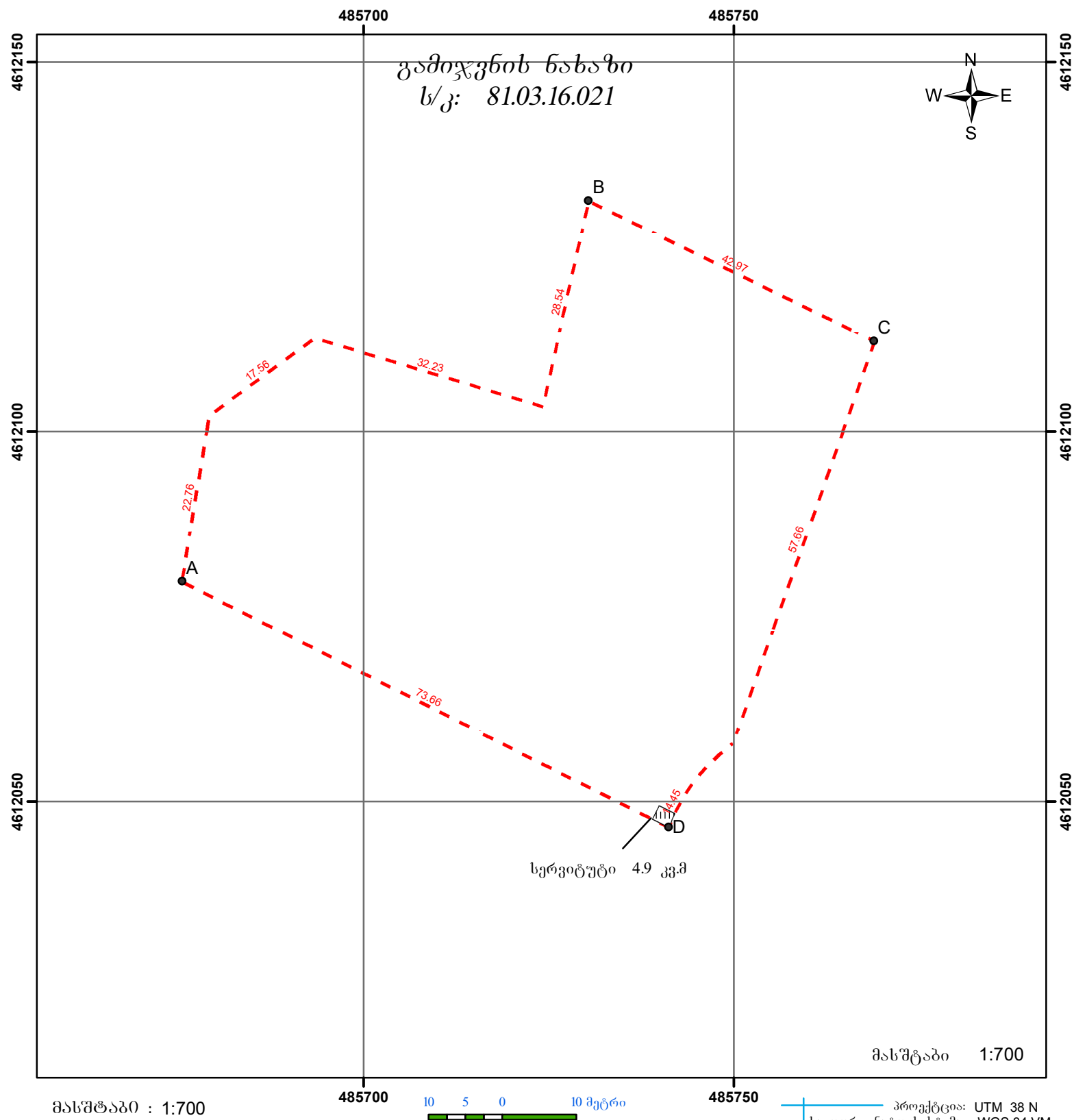
საკადასტრო აღწერის დამსწრეპირების სახელი გვარი	ხელმოწერა
შპს პრიმერა გოლფ ენდ რეზიდენც 404481379	

საკადასტრო აგეგმვითი/აზომვითი სამუშაოების შემსრულებელი	ილია ბაჟმერაშვილი
საკადასტრო აგეგმვითი/აზომვითი სამუშაოების შემსრულებელი პირის საიდენტიფიკაციო მონაცემები	40001003403
საკადასტრო აგეგმვითი/აზომვითი სამუშაოების შემსრულებელი პირის საკონტაქტო ინფორმაცია	597330834 მისამართი: სანაპიროს ქუჩა №2-ა
საკადასტრო აზომვის მეთოდოლოგია	RTK (STATIC) გამოყენებულია GPS-Leica 08

აზომვის შესრულების თარიღი	20.12.2022 წელი
საკადასტრო აგეგმვითი/აზომვითი სამუშაოების შემსრულებელი პირი და მისი ხელმოწერა	ილია ბაჟმერაშვილი

დაინტერესებული პირი	შპს პრიმერა გოლფ ენდ რეზიდენც
დაინტერესებული პირის საიდენტიფიკაციო მონაცემები	404481379
დაინტერესებული პირის ხელმოწერა	

საკადასტრო აგეგმვითი / აზომვითი ნახაზი



მისამართი:	გარდაბანი. სოფელი თელეთი	ფართობი:	4375 კვ.მ.
დანიშნულება:	არასასოფლო-სამეურნეო	ხაზობრივი ნაგებობის ფაქტობრივი სიგრძე	მეტრი
<ul style="list-style-type: none"><li>წერტილი</li><li>ნაკვეთის ფიქსირებული საზღვარი</li><li>ნაკვეთის არაფიქსირებული საზღვარი</li><li>ვაღდებულება</li><li>შენობა-ნაგებობა, მდგომარეობა</li><li>აშენებული</li><li>დანგრეული/ნანგრევი</li><li>შშენებარე</li><li>მიწისქვეშა</li><li>საზოგადოებრივი ნაგებობა</li><li>საზოგადოებრივი ნაგებობის წერტილოვანი ობიექტი</li></ul>		ხაზობრივი ნაგებობის გეგმარებითი სიგრძე	მეტრი
		ხაზობრივი ნაგებობის წერტილოვანი ობიექტი	რაოდენობა
		<b>Sps"GPS servisi"</b>	
		ტელ.: +995 597-33-08-34	
		საკადასტრო აღწერაზე უფლებამოსილი პირი	ი. ბაზერაშვილი
		დაინტერესებული პირი	შპს პრიმერა გოლფ ენდ რეზიდენც
		თარიღი:	20.12.2022
		შენიშვნა:	

**საკადასტრო აგეგმვითი/აზომვითი ნახაზის ფორმის მეორე გვერდი**

მიწი სწავვეთის /ხაზობრივი ნაგებობის ადგილმდებარეობა/მისამართი	ფართობი(კვ.მ)	დანიშნულება
ბარდაბანი, სოფელი თეძეძი	4375	არასასოფლო სამეურნეო

შენიშვნა-ნაგებობის რიგითი ნომერი	დანიშნულება	მდგონარეობა	სართულიანობა	განაშენიანების ფართი

უფლებრივი შეზღუდვის/დატვირთვის საზღვრების აღწერა	ვალდებულების სახე	ფართობი(კვმ)
	სერვიტუტი	4.9

ხაზობრივი ნაგებობის სტიპი	ხაზობრივი ნაგებობის ფაქტობრივი სიგრძე(მ)	ხაზობრივი ნაგებობის გეგმარებითი სიგრძე(მ)	ხაზობრივი ნაგებობის თანამდევი წერტილოვანი ობიექტის ტიპი	ხაზობრივი ნაგებობის თანამდევ წერტილოვანი ობიექტის რაოდენობა

საზღვარი	მოსაზღვრის აღწერა
B-C-D-A	ბასამიჰანი ნაკვეთი
A--B	81.03.16.109

საკადასტრო აღწერის დამსწერების სახელი გვარი	ხელმოწერა
შპს პრიმერა გოლფ ენდ რეზიდენც 404481379	

საკადასტრო აგეგმვითი/აზომვითი სამუშაოების შემსრულებელი	ილია ბაჟმერაშვილი
საკადასტრო აგეგმვითი/აზომვითი სამუშაოების შემსრულებელი პირის საიდენტიფიკაციო მონაცემები	40001003403
საკადასტრო აგეგმვითი/აზომვითი სამუშაოების შემსრულებელი პირის საკონტაქტო ინფორმაცია	597330834 მისამართი: სანაპიროს ქუჩა №2-ა
საკადასტრო აზომვის მეთოდოლოგია	RTK (STATIC) გამოყენებულია GPS-Leica 08

აზომვის შესრულების თარიღი	20.12.2022 წელი
საკადასტრო აგეგმვითი/აზომვითი სამუშაოების შემსრულებელი პირი და მისი ხელმოწერა	ილია ბაჟმერაშვილი


დაინტერესებული პირი	შპს პრიმერა გოლფ ენდ რეზიდენც
დაინტერესებული პირის საიდენტიფიკაციო მონაცემები	404481379
დაინტერესებული პირის ხელმოწერა	

საკადასტრო აგეგმვითი / აზომვითი ნახაზი

485750

485800

გამიჯვნის ნახაზი  
ს/კ: 81.03.16.021



B

C

A

D

სერვიტუტი 22.14 კვ.მ

მასშტაბი 1:500

მასშტაბი : 1:500

485750

9.5 4.75 0 9.5 მეტრი

485800

პროექტია: UTM 38 N  
საკოორდინატო სისტემა: WGS 84 VM

მისამართი:	გარდაბანი. სოფელი თელეთი	ფართობი:	2213 კვ.მ.
დანიშნულება:	არასასოფლო-სამეურნეო	ხაზობრივი ნაგებობის ფაქტობრივი სიგრძე	მეტრი
		ხაზობრივი ნაგებობის გეგმარებითი სიგრძე	მეტრი
		ხაზობრივი ნაგებობის წერტილოვანი ობიექტი	რაოდენობა
• წერტილი	ნაკვეთის ფიქსირებული საზღვარი	<b>Sps"GPS servisi"</b> ტელ.: +995 597-33-08-34	
— — — — —	ნაკვეთის არაფიქსირებული საზღვარი		
	ვაღდებულება	საკადასტრო აღწერაზე უფლებამოსილი პირი	ი. ბაზერაშვილი
	შენიშვნა-ნაგებობა, მდგომარეობა	დაინტერესებული პირი	შპს პრიმერა გოლფ ენდ რეზიდენც
	აშენებული	თარიღი:	20.12.2022
	დანგრეული/ნანგრევი	შენიშვნა:	
	შშენებარე		
	მიწისქვეშა		
	ხაზობრივი ნაგებობა		
	ხაზობრივი ნაგებობის წერტილოვანი ობიექტი		

**საკადასტრო აგეგმვითი/აზომვითი ნახაზის ფორმის მეორე გვერდი**

მიწი სწავვეთის /ხაზობრივი ნაგებობის ადგილმდებარეობა/მისამართი	ფართობი(კვ.მ)	დანიშნულება
ბარდაბანი, სოფელი თეძეძი	2213	არასასოფლო სამეურნეო

შენიშვნა-ნაგებობის რიგითი ნომერი	დანიშნულება	მდგონარეობა	სართულიანობა	განაშენიანების ფართი

უფლებრივი შეზღუდვის/დატვირთვის საზღვრების აღწერა	ვალდებულების სახე	ფართობი(კვმ)
	სერვიტუტი	22.14

ხაზობრივი ნაგებობის სტიპი	ხაზობრივი ნაგებობის ფაქტობრივი სიგრძე(მ)	ხაზობრივი ნაგებობის გეგმარებითი სიგრძე(მ)	ხაზობრივი ნაგებობის თანამდევი წერტილოვანი ობიექტის ტიპი	ხაზობრივი ნაგებობის თანამდევი წერტილოვანი ობიექტის რაოდენობა

საზღვარი	მოსაზღვრის აღწერა
A-B-C-D	ბასამიჰანი ნაკვეთი

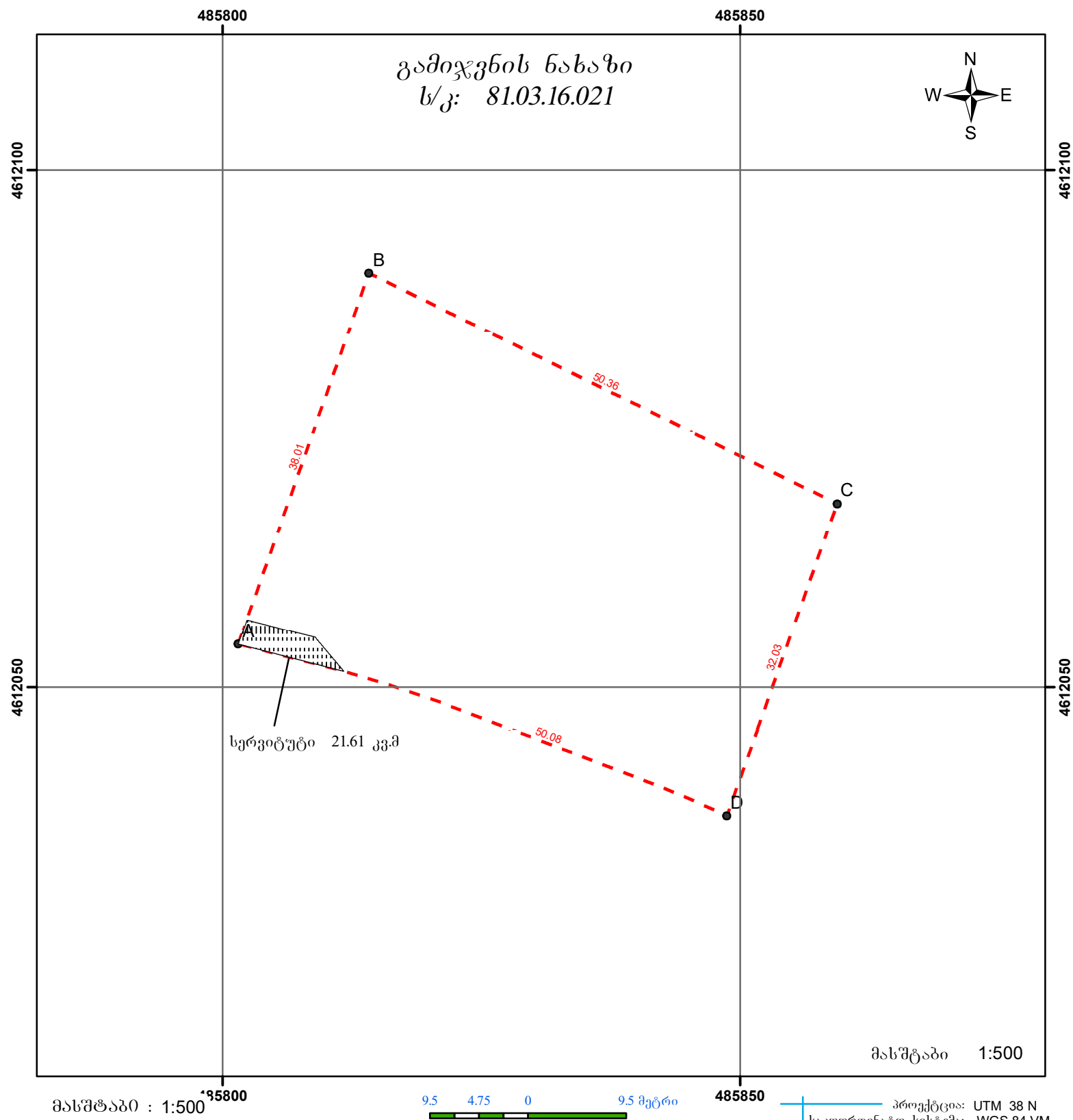
საკადასტრო აღწერის დამსწრეპირების სახელი გვარი	ხელმოწერა
შპს პრიმერა გოლფ ენდ რეზიდენც 404481379	

საკადასტრო აგეგმვითი/აზომვითი სამუშაოების შემსრულებელი	ილია ბაჰემაშვილი
საკადასტრო აგეგმვითი/აზომვითი სამუშაოების შემსრულებელი პირის საიდენტიფიკაციო მონაცემები	40001003403
საკადასტრო აგეგმვითი/აზომვითი სამუშაოების შემსრულებელი პირის საკონტაქტო ინფორმაცია	597330834 მისამართი: სანაპიროს ქუჩა №2-ა
საკადასტრო აზომვის მეთოდოლოგია	RTK (STATIC) გამოყენებულია GPS-Leica 08

აზომვის შესრულების თარიღი	20.12.2022 წელი
საკადასტრო აგეგმვითი/აზომვითი სამუშაოების შემსრულებელი პირი და მისი ხელმოწერა	ილია ბაჰემაშვილი

დაინტერესებული პირი	შპს პრიმერა გოლფ ენდ რეზიდენც
დაინტერესებული პირის საიდენტიფიკაციო მონაცემები	404481379
დაინტერესებული პირის ხელმოწერა	

საკადასტრო აგეგმვითი / აზომვითი ნახაზი



მისამართი:	გარდაბანი. სოფელი თელეთი	ფართობი:	1713 კვ.მ.
დანიშნულება:	არასასოფლო-სამეურნეო	საზოგადოებრივი ნაგებობის ფაქტობრივი სიგრძე	მეტრი
<ul style="list-style-type: none"><li>წერტილი</li><li>ნაკვეთის ფიქსირებული საზღვარი</li><li>ნაკვეთის არაფიქსირებული საზღვარი</li><li>ვაღდებულება</li><li>შენიშვნა-ნაგებობა, მდგომარეობა</li><li>აშენებული</li><li>დანგრეული/ნანგრევი</li><li>შენიშვნა</li><li>მიწისქვეშა</li></ul>		საზოგადოებრივი ნაგებობის გეგმარებითი სიგრძე	მეტრი
		საზოგადოებრივი ნაგებობის წერტილოვანი ობიექტი	რაოდენობა
		<b>Sps"GPS servisi"</b>	
		თელ.: +995 597-33-08-34	
		საკადასტრო აღწერაზე უფლებამოსილი პირი	ი. ბაზერაშვილი
		დაინტერესებული პირი	შპს პრიმერა გოლფ ენდ რეზიდენც
		თარიღი:	20.12.2022
		შენიშვნა:	

**საკადასტრო აგეგმვითი/აზომვითი ნახაზის ფორმის მეორე გვერდი**

მიწი სწავვეთის /ხაზობრივი ნაგებობის ადგილმდებარეობა/მისამართი	ფართობი(კვ.მ)	დანიშნულება
ბარდაბანი, სოფელი თეძეძი	1713	არასასოფლო სამეურნეო

შენიშვნა-ნაგებობის რიგითი ნომერი	დანიშნულება	მდგონარეობა	სართულიანობა	განაშენიანების ფართი

უფლებრივი შეზღუდვის/დატვირთვის საზღვრების აღწერა	ვალდებულების სახე	ფართობი(კვმ)
	სერვიტუტი	21.61

ხაზობრივი ნაგებობის სტიპი	ხაზობრივი ნაგებობის ფაქტობრივი სიგრძე(მ)	ხაზობრივი ნაგებობის გეგმარებითი სიგრძე(მ)	ხაზობრივი ნაგებობის თანამდევნი წერტილოვანი ობიექტის ტიპი	ხაზობრივი ნაგებობის თანამდევნი წერტილოვანი ობიექტის რაოდენობა

საზღვარი	მოსაზღვრის აღწერა
A-B-C-D	ბასამიჰანი ნაპვეთი

საკადასტრო აღწერის დამსწერეპირების სახელი გვარი	ხელმოწერა
შპს პრიმერა გოლფ ენდ რეზიდენც 404481379	

საკადასტრო აგეგმვითი/აზომვითი სამუშაოების შემსრულებელი	ილია ბაჰერაშვილი
საკადასტრო აგეგმვითი/აზომვითი სამუშაოების შემსრულებელი პირის საიდენტიფიკაციო მონაცემები	40001003403
საკადასტრო აგეგმვითი/აზომვითი სამუშაოების შემსრულებელი პირის საკონტაქტო ინფორმაცია	597330834 მისამართი: სანაპიროს ქუჩა №2-ა
საკადასტრო აზომვის მეთოდოლოგია	RTK (STATIC) გამოყენებულია GPS-Leica 08

აზომვის შესრულების თარიღი	20.12.2022 წელი
საკადასტრო აგეგმვითი/აზომვითი სამუშაოების შემსრულებელი პირი და მისი ხელმოწერა	ილია ბაჰერაშვილი

დაინტერესებული პირი	შპს პრიმერა გოლფ ენდ რეზიდენც
დაინტერესებული პირის საიდენტიფიკაციო მონაცემები	404481379
დაინტერესებული პირის ხელმოწერა	

საკადასტრო აგეგმვითი / აზომვითი ნახაზი

485850

485900

გამიჯვნის ნახაზი  
ს/კ: 81.03.16.021



B

სერვიტუტი 24.84 კვ.მ

C

D

A

მასშტაბი 1:500

მასშტაბი : 1:500

485850

9.5 4.75 0 9.5 მეტრი

485900

პროექცია: UTM 38 N  
საკოორდინატო სისტემა: WGS 84 VM

მისამართი:	გარდაბანი. სოფელი თელეთი	ფართობი:	1786 კვ.მ.
დანიშნულება:	არასასოფლო-სამეურნეო	საზოგადოებრივი ნაგებობის ფაქტობრივი სიგრძე	მეტრი
<ul style="list-style-type: none"><li>წერტილი</li><li>ნაკვეთის ფიქსირებული საზღვარი</li><li>ნაკვეთის არაფიქსირებული საზღვარი</li><li>ვაღდებულება</li><li>შენიშვნა-ნაგებობა, მდგომარეობა</li><li>აშენებული</li><li>დანგრეული/ნანგრევი</li><li>შშენებარე</li><li>მიწისქვეშა</li><li>საზოგადოებრივი ნაგებობა</li><li>საზოგადოებრივი ნაგებობის წერტილოვანი ობიექტი</li></ul>		საზოგადოებრივი ნაგებობის გეგმარებითი სიგრძე	მეტრი
		საზოგადოებრივი ნაგებობის წერტილოვანი ობიექტი	რაოდენობა
		<b>Sps"GPS servisi"</b>	
		ტელ.: +995 597-33-08-34	
		საკადასტრო აღწერაზე უფლებამოსილი პირი	ი. ბაზერაშვილი
		დაინტერესებული პირი	შპს პრიმერა გოლფ ენდ რეზიდენც
		თარიღი:	20.12.2022
		შენიშვნა:	

**საკადასტრო აგეგმვითი/აზომვითი ნახაზის ფორმის მეორე გვერდი**

მიწი სნაკვეთის /ხაზობრივი ნაგებობის ადგილმდებარეობა/მისამართი	ფართობი(კვ.მ)	დანიშნულება
ბარდბანდი. სოფელი თელეთი	1786	არასასოფლო სამუშაო

შენიშვნა-ნაგებობის რიგითი ნომერი	დანიშნულება	მდგონარეობა	სართულიანობა	განაშენიანების ფართი

უფლებრივი შეზღუდვის/დატვირთვის საზღვრების აღწერა	ვალდებულების სახე	ფართობი(კვმ)
	სერვიტუტი	24.84

ხაზობრივი ნაგებობის სტიპი	ხაზობრივი ნაგებობის ფაქტობრივი სიგრძე(მ)	ხაზობრივი ნაგებობის გეგმარებითი სიგრძე(მ)	ხაზობრივი ნაგებობის თანამდევი წერტილოვანი ობიექტის ტიპი	ხაზობრივი ნაგებობის თანამდევი წერტილოვანი ობიექტის რაოდენობა

საზღვარი	მოსაზღვრის აღწერა
A-B-C-D	ბასამიჰანი ნაკვეთი

საკადასტრო აღწერის დამსწრეპირების სახელი გვარი	ხელმოწერა
შპს პრიმერა გოლფ ენდ რეზიდენც 404481379	

საკადასტრო აგეგმვითი/აზომვითი სამუშაოების შემსრულებელი	ილია ბაჰემაშვილი
საკადასტრო აგეგმვითი/აზომვითი სამუშაოების შემსრულებელი პირის საიდენტიფიკაციო მონაცემები	40001003403
საკადასტრო აგეგმვითი/აზომვითი სამუშაოების შემსრულებელი პირის საკონტაქტო ინფორმაცია	597330834 მისამართი: სანაპიროს ქუჩა №2-ა
საკადასტრო აზომვის მეთოდოლოგია	RTK (STATIC) გამოყენებულია GPS-Leica 08

აზომვის შესრულების თარიღი	20.12.2022 წელი
საკადასტრო აგეგმვითი/აზომვითი სამუშაოების შემსრულებელი პირი და მისი ხელმოწერა	ილია ბაჰემაშვილი

დაინტერესებული პირი	შპს პრიმერა გოლფ ენდ რეზიდენც
დაინტერესებული პირის საიდენტიფიკაციო მონაცემები	404481379
დაინტერესებული პირის ხელმოწერა	

საკადასტრო აგეგმვითი / აზომვითი ნახაზი

485850

485900

გამიჯვნის ნახაზი  
ს/კ: 81.03.16.021

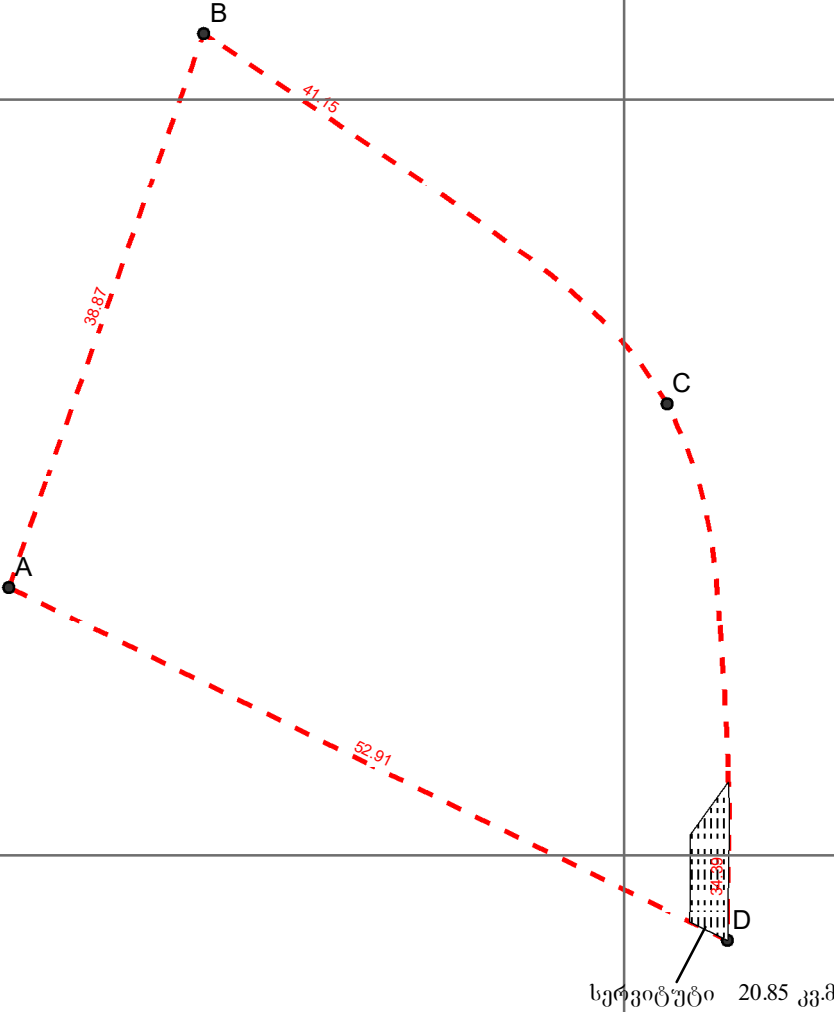


4612100

4612100

4612050

4612050



მასშტაბი 1:500

მასშტაბი : 1:500



პროექცია: UTM 38 N  
საკოორდინატო სისტემა: WGS 84 VM

მისამართი:	გარდაბანი. სოფელი თელეთი	ფართობი:	1604 კვ.მ.
დანიშნულება:	არასასოფლო-სამეურნეო	ხაზობრივი ნაგებობის ფაქტობრივი სიგრძე	მეტრი
		ხაზობრივი ნაგებობის გეგმარებითი სიგრძე	მეტრი
		ხაზობრივი ნაგებობის წერტილოვანი ობიექტი	რაოდენობა
• წერტილი	ნაკვეთის ფიქსირებული საზღვარი	<b>Sps"GPS servisi"</b> ტელ.: +995 597-33-08-34	
— ნაკვეთის არაფიქსირებული საზღვარი	ნაკვეთის არაფიქსირებული საზღვარი		
ვარდისფერი ხაზი	ვარდისფერი ხაზი	საკადასტრო აღწერაზე უფლებამოსილი პირი	ი. ბაზერაშვილი
შენიშვნა-ნაგებობა, მდგომარეობა	შენიშვნა-ნაგებობა, მდგომარეობა	დაინტერესებული პირი	შპს პრიმერა გოლფ ენდ რეზიდენც
აშენებული	აშენებული	თარიღი:	20.12.2022
დანგრეული/ნანგრევი	დანგრეული/ნანგრევი	შენიშვნა:	
შენიშვნა-ნაგებობა	შენიშვნა-ნაგებობა		
მიწისქვეშა	მიწისქვეშა		
	ხაზობრივი ნაგებობა		
	წერტილოვანი ობიექტი		

**საკადასტრო აგეგმვითი/აზომვითი ნახაზის ფორმის მეორე გვერდი**

მიწი სნაკვეთის /ხაზობრივი ნაგებობის ადგილმდებარეობა/მისამართი	ფართობი(კვ.მ)	დანიშნულება
ბარდაბანი, სოფელი თეძეძი	1604	არასასოფლო სამეურნეო

შენიშვნა-ნაგებობის რიგითი ნომერი	დანიშნულება	მდგონარეობა	სართულიანობა	განაშენიანების ფართი

უფლებრივი შეზღუდვის/დატვირთვის საზღვრების აღწერა	ვალდებულების სახე	ფართობი(კვმ)
	სერვიტუტი	20.85

ხაზობრივი ნაგებობის სტიპი	ხაზობრივი ნაგებობის ფაქტობრივი სიგრძე(მ)	ხაზობრივი ნაგებობის გეგმარებითი სიგრძე(მ)	ხაზობრივი ნაგებობის თანამდევი წერტილოვანი ობიექტის ტიპი	ხაზობრივი ნაგებობის თანამდევი წერტილოვანი ობიექტის რაოდენობა

საზღვარი	მოსაზღვრის აღწერა
A-B-C-D	ბასამიჰანი ნაკვეთი

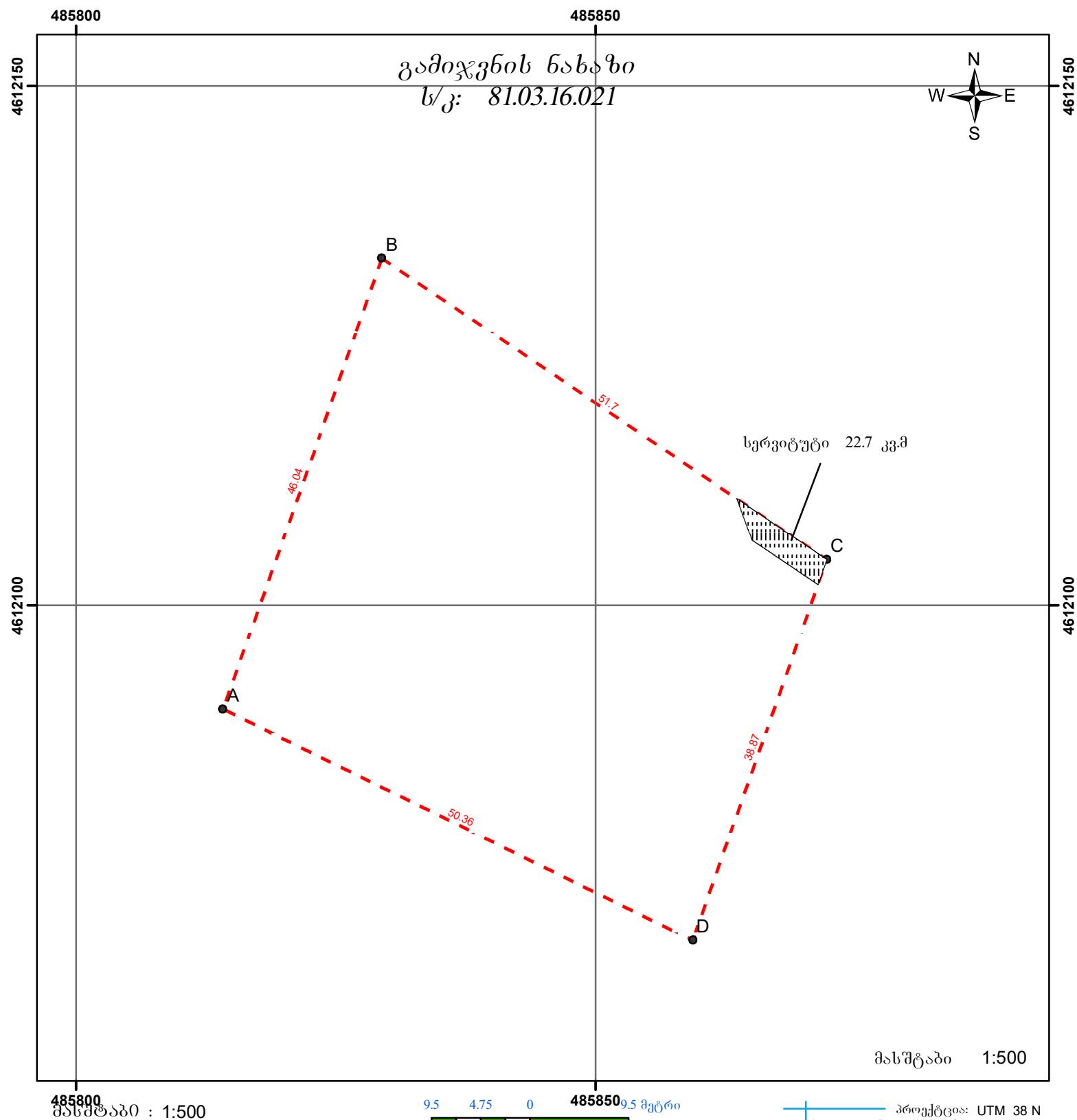
საკადასტრო აღწერის დამსწრეპირების სახელი გვარი	ხელმოწერა
შპს პრიმერა გოლფ ენდ რეზიდენც 404481379	

საკადასტრო აგეგმვითი/აზომვითი სამუშაოების შემსრულებელი	ილია ბაჰემაშვილი
საკადასტრო აგეგმვითი/აზომვითი სამუშაოების შემსრულებელი პირის საიდენტიფიკაციო მონაცემები	40001003403
საკადასტრო აგეგმვითი/აზომვითი სამუშაოების შემსრულებელი პირის საკონტაქტო ინფორმაცია	597330834 მისამართი: სანაპიროს ქუჩა №2-ა
საკადასტრო აზომვის მეთოდოლოგია	RTK (STATIC) გამოყენებულია GPS-Leica 08

აზომვის შესრულების თარიღი	20.12.2022 წელი	
საკადასტრო აგეგმვითი/აზომვითი სამუშაოების შემსრულებელი პირი და მისი ხელმოწერა		ილია ბაჰემაშვილი

დაინტერესებული პირი	შპს პრიმერა გოლფ ენდ რეზიდენც
დაინტერესებული პირის საიდენტიფიკაციო მონაცემები	404481379
დაინტერესებული პირის ხელმოწერა	

საკადასტრო აგეგმვითი / აზომვითი ნახაზი



მისამართი:	გარდაბანი. სოფელი თელეთი	ფართობი:	2123 კვ.მ.
დანიშნულება:	არასასოფლო-სამეურნეო	საზოგადოებრივი ნაგებობის ფაქტობრივი სიგრძე	მეტრი
<p>● წერტილი</p> <p>— ნაკვეთის ფიქსირებული საზღვარი</p> <p>--- ნაკვეთის არაფიქსირებული საზღვარი</p> <p>▨ შენობა-ნაგებობა, მდგომარეობა</p> <p>▨ აშენებული</p> <p>▨ დანგრეული/ნანგრევი</p> <p>▨ მშენებარე</p> <p>▨ მიწისქვეშა</p> <p>▨ საზოგადოებრივი ნაგებობა</p> <p>● საზოგადოებრივი ნაგებობის წერტილოვანი ობიექტი</p>		საზოგადოებრივი ნაგებობის გეგმარებითი სიგრძე	მეტრი
		საზოგადოებრივი ნაგებობის წერტილოვანი ობიექტი	რაოდენობა
Sps"GPS servisi"			
ტელ.: +995 597-33-08-34			
საკადასტრო აღწერაზე უფლებამოსილი პირი		ი. ბაზერაშვილი	
დაინტერესებული პირი		შპს პრიმერა გოლფ ენდ რეზიდენც	
თარიღი:		20.12.2022	
შენიშვნა:			

**საკადასტრო აგეგმვითი/აზომვითი ნახაზის ფორმის მეორე გვერდი**

მიწი სნაკვეთის /ხაზობრივი ნაგებობის ადგილმდებარეობა/მისამართი	ფართობი(კვ.მ)	დანიშნულება
ბარდაბანი, სოფელი თეძეძი	2123	არასასოფლო სამეურნეო

შენობა-ნაგებობის რიგითი ნომერი	დანიშნულება	მდგონარეობა	სართულიანობა	განაშენიანების ფართი

უფლებრივი შეზღუდვის/დატვირთვის საზღვრების აღწერა	ვალდებულების სახე	ფართობი(კვმ)
	სერვიტუტი	22.7

ხაზობრივი ნაგებობის სტიპი	ხაზობრივი ნაგებობის ფაქტობრივი სიგრძე(მ)	ხაზობრივი ნაგებობის გეგმარებითი სიგრძე(მ)	ხაზობრივი ნაგებობის თანამდევი წერტილოვანი ობიექტის ტიპი	ხაზობრივი ნაგებობის თანამდევ წერტილოვანი ობიექტის რაოდენობა

საზღვარი	მოსაზღვრის აღწერა
A-B-C-D	ბასამიჰანი ნაკვეთი

საკადასტრო აღწერის დამსწრეპირების სახელი გვარი	ხელმოწერა
შპს პრიმერა გოლფ ენდ რეზიდენც 404481379	

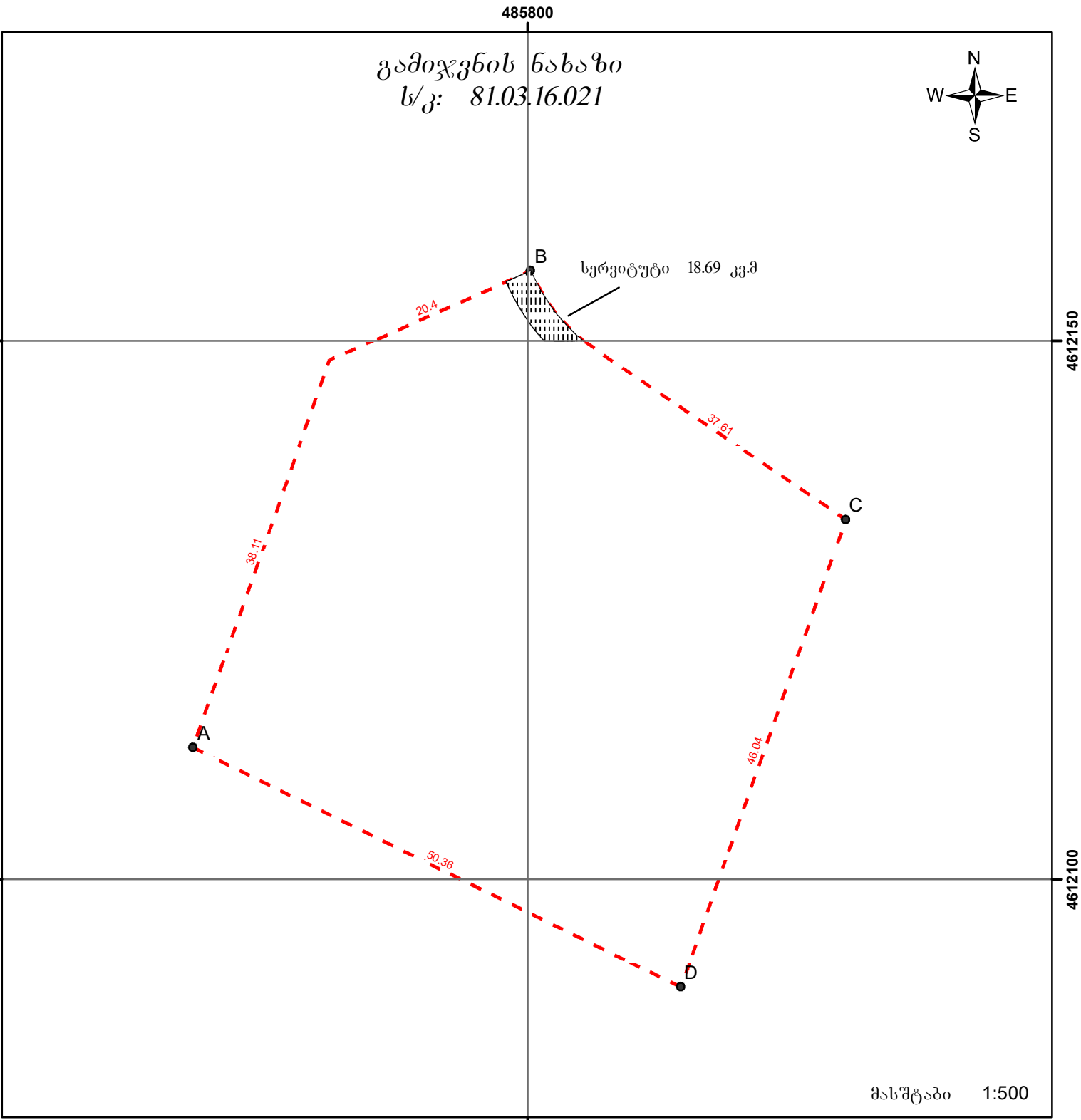
საკადასტრო აგეგმვითი/აზომვითი სამუშაოების შემსრულებელი	ილია ბაჰემაშვილი
საკადასტრო აგეგმვითი/აზომვითი სამუშაოების შემსრულებელი პირის საიდენტიფიკაციო მონაცემები	40001003403
საკადასტრო აგეგმვითი/აზომვითი სამუშაოების შემსრულებელი პირის საკონტაქტო ინფორმაცია	597330834 მისამართი: სანაპიროს ქუჩა №2-ა
საკადასტრო აზომვის მეთოდოლოგია	RTK (STATIC) გამოყენებულია GPS-Leica 08

აზომვის შესრულების თარიღი	20.12.2022 წელი
საკადასტრო აგეგმვითი/აზომვითი სამუშაოების შემსრულებელი პირი და მისი ხელმოწერა	ილია ბაჰემაშვილი

დაინტერესებული პირი	შპს პრიმერა გოლფ ენდ რეზიდენც
დაინტერესებული პირის საიდენტიფიკაციო მონაცემები	404481379
დაინტერესებული პირის ხელმოწერა	

საკადასტრო აგეგმვითი / აზომვითი ნახაზი

გამიჯვნის ნახაზი  
ს/კ: 81.03.16.021



მასშტაბი : 1:500

9.5 4.75 485800 9.5 მეტრი

პროექცია: UTM 38 N  
საკოორდინატო სისტემა: WGS 84 VM

მისამართი:	გარდაბანი. სოფელი თელეთი	ფართობი:	2398 კვ.მ.
დანიშნულება:	არასასოფლო-სამეურნეო	ხაზობრივი ნაგებობის ფაქტობრივი სიგრძე	მეტრი
		ხაზობრივი ნაგებობის გეგმარებითი სიგრძე	მეტრი
		ხაზობრივი ნაგებობის წერტილოვანი ობიექტი	რაოდენობა
• წერტილი	ნაკვეთის ფიქსირებული საზღვარი	<b>Sps"GPS servisi"</b> ტელ.: +995 597-33-08-34	
— — — — —	ნაკვეთის არაფიქსირებული საზღვარი		
▨	ვაღდებულება	საკადასტრო აღწერაზე უფლებამოსილი პირი	ი. ბაზერაშვილი
▨	შენიშვნა-ნაგებობა, მდგომარეობა	დაინტერესებული პირი	შპს პრიმერა გოლფ ენდ რეზიდენც
▨	აშენებული	თარიღი:	20.12.2022
▨	დანგრეული/ნანგრევი	შენიშვნა:	
▨	შშენებარე		
▨	მიწისქვეშა		
	ხაზობრივი ნაგებობა		
	ხაზობრივი ნაგებობის წერტილოვანი ობიექტი		

**საკადასტრო აგეგმვითი/აზომვითი ნახაზის ფორმის მეორე გვერდი**

მიწი სნაკვეთის /ხაზობრივი ნაგებობის ადგილმდებარეობა/მისამართი	ფართობი(კვ.მ)	დანიშნულება
ბარდაბანი, სოფელი თეძეძი	2398	არასასოფლო სამეურნეო

შენიშვნა-ნაგებობის რიგითი ნომერი	დანიშნულება	მდგონარეობა	სართულიანობა	განაშენიანების ფართი

უფლებრივი შეზღუდვის/დატვირთვის საზღვრების აღწერა	ვალდებულების სახე	ფართობი(კვმ)
	სერვიტუტი	18.69

ხაზობრივი ნაგებობის სტიპი	ხაზობრივი ნაგებობის ფაქტობრივი სიგრძე(მ)	ხაზობრივი ნაგებობის გეგმარებითი სიგრძე(მ)	ხაზობრივი ნაგებობის თანამდევნი წერტილოვანი ობიექტის ტიპი	ხაზობრივი ნაგებობის თანამდევნი წერტილოვანი ობიექტის რაოდენობა

საზღვარი	მოსაზღვრის აღწერა
A-B-C-D	ბასამიჰანი ნაკვეთი

საკადასტრო აღწერის დამსწრეპირების სახელი გვარი	ხელმოწერა
შპს პრიმატა გოლფ ენდ რეზიდენც 404481379	

საკადასტრო აგეგმვითი/აზომვითი სამუშაოების შემსრულებელი	ილია ბაჰემაშვილი
საკადასტრო აგეგმვითი/აზომვითი სამუშაოების შემსრულებელი პირის საიდენტიფიკაციო მონაცემები	40001003403
საკადასტრო აგეგმვითი/აზომვითი სამუშაოების შემსრულებელი პირის საკონტაქტო ინფორმაცია	597330834 მისამართი: სანაპიროს ქუჩა №2-ა
საკადასტრო აზომვის მეთოდოლოგია	RTK (STATIC) გამოყენებულია GPS-Leica 08

აზომვის შესრულების თარიღი	20.12.2022 წელი
საკადასტრო აგეგმვითი/აზომვითი სამუშაოების შემსრულებელი პირი და მისი ხელმოწერა	ილია ბაჰემაშვილი

დაინტერესებული პირი	შპს პრიმატა გოლფ ენდ რეზიდენც
დაინტერესებული პირის საიდენტიფიკაციო მონაცემები	404481379
დაინტერესებული პირის ხელმოწერა	

საკადასტრო აგეგმვითი / აზომვითი ნახაზი

485750

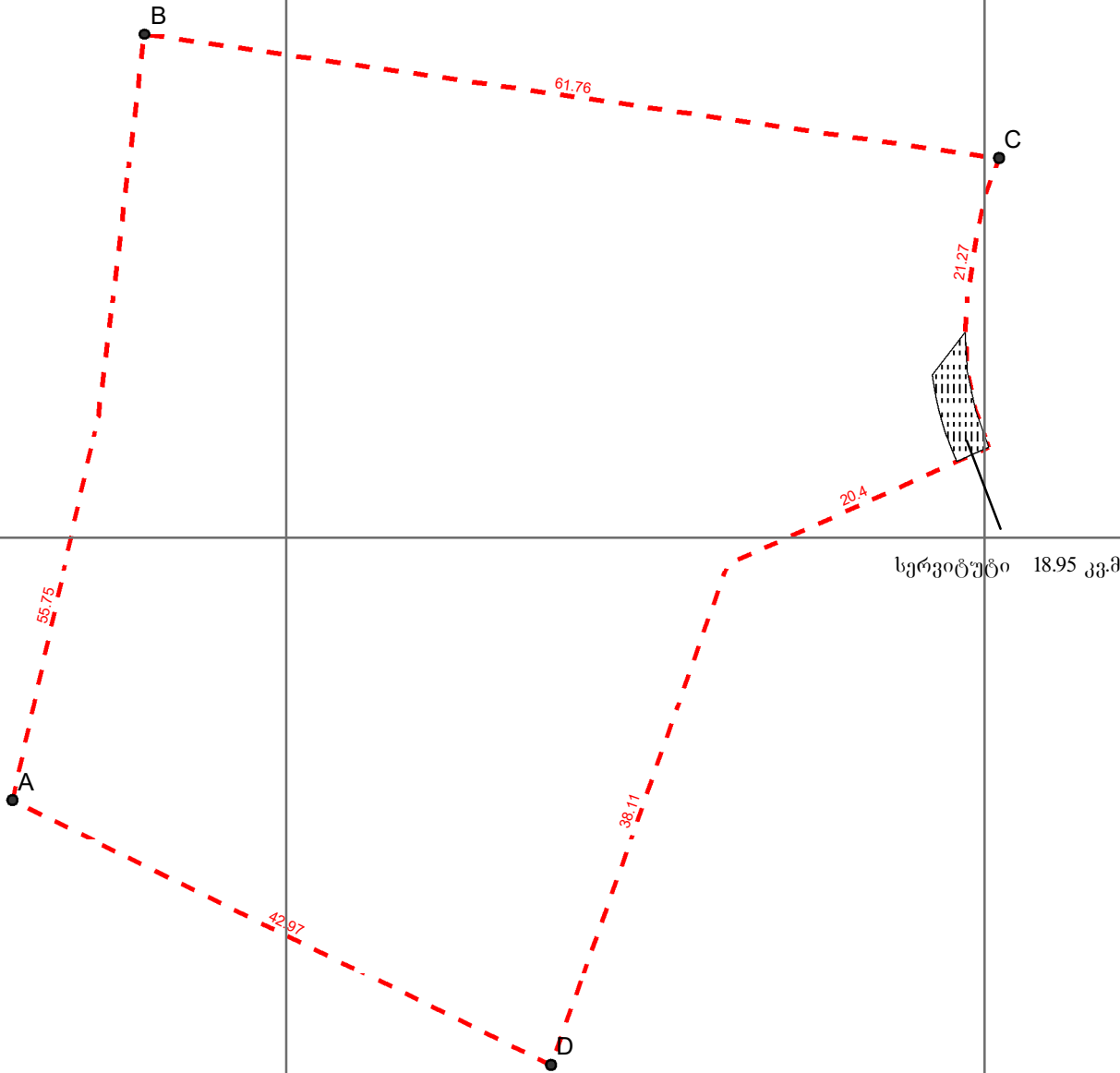
485800

გამიჯვნის ნახაზი  
ს/კ: 81.03.16.021



4612200

4612150



სერვიტუტი 18.95 კვ.მ

მასშტაბი 1:500

მასშტაბი : 1:500

485750

9.5 4.75 0 9.5 მეტრი

485800

პროექცია: UTM 38 N  
საკოორდინატო სისტემა: WGS 84 VM

მისამართი:	გარდაბანი. სოფელი თელეთი	ფართობი:	3235 კვ.მ.
დანიშნულება:	არასასოფლო-სამეურნეო	<div> <div>საზობრივი ნაგებობის ფაქტობრივი სიგრძე</div> <div>საზობრივი ნაგებობის გეგმარებითი სიგრძე</div> <div>საზობრივი ნაგებობის წერტილოვანი ობიექტი</div> </div>	<div> <div>მეტრი</div> <div>მეტრი</div> <div>რაოდენობა</div> </div>
<div> <div>წერტილი</div> <div>ნაკვეთის ფიქსირებული საზღვარი</div> <div>ნაკვეთის არაფიქსირებული საზღვარი</div> <div>ვაღდებულება</div> <div>შენიშვნა-ნაგებობა, მდგომარეობა</div> <div>აშენებული</div> <div>დანგრეული/ნანგრევი</div> <div>შენიშვნა</div> <div>მიწისქვეშა</div> </div>	<div> <div>საზობრივი ნაგებობა</div> <div>საზობრივი ნაგებობის წერტილოვანი ობიექტი</div> </div>	<div> <div>Sps"GPS servisi"</div> <div>ტელ.: +995 597-33-08-34</div> </div>	<div> <div>საკადასტრო აღწერაზე უფლებამოსილი პირი</div> <div>დაინტერესებული პირი</div> <div>თარიღი:</div> <div>შენიშვნა:</div> </div>
		ი. ბაზერაშვილი	შპს პრიმერა გოლფ ენდ რეზიდენც
		20.12.2022	

**საკადასტრო აგეგმვითი/აზომვითი ნახაზის ფორმის მეორე გვერდი**

მიწი სწავვეთის /ხაზობრივი ნაგებობის ადგილმდებარეობა/მისამართი	ფართობი(კვ.მ)	დანიშნულება
ბარდაბანი, სოფელი თეძეძი	3235	არასასოფლო სამეურნეო

შენიშვნა-ნაგებობის რიგითი ნომერი	დანიშნულება	მდგონარეობა	სართულიანობა	განაშენიანების ფართი

უფლებრივი შეზღუდვის/დატვირთვის საზღვრების აღწერა	ვალდებულების სახე	ფართობი(კვმ)
	სერვიტუტი	18.95

ხაზობრივი ნაგებობის სტიპი	ხაზობრივი ნაგებობის ფაქტობრივი სიგრძე(მ)	ხაზობრივი ნაგებობის გეგმარებითი სიგრძე(მ)	ხაზობრივი ნაგებობის თანამდევი წერტილოვანი ობიექტის ტიპი	ხაზობრივი ნაგებობის თანამდევ წერტილოვანი ობიექტის რაოდენობა

საზღვარი	მოსაზღვრის აღწერა
B-C-D-A	ბასამიჰანი ნაკვეთი
A--B	81.03.16.109

საკადასტრო აღწერის დამსწრეპირების სახელი გვარი	ხელმოწერა
შპს პრიმერა გოლფ ენდ რეზიდენც 404481379	

საკადასტრო აგეგმვითი/აზომვითი სამუშაოების შემსრულებელი	ილია ბაჟმერაშვილი
საკადასტრო აგეგმვითი/აზომვითი სამუშაოების შემსრულებელი პირის საიდენტიფიკაციო მონაცემები	40001003403
საკადასტრო აგეგმვითი/აზომვითი სამუშაოების შემსრულებელი პირის საკონტაქტო ინფორმაცია	597330834 მისამართი: სანაპიროს ქუჩა №2-ა
საკადასტრო აზომვის მეთოდოლოგია	RTK (STATIC) გამოყენებულია GPS-Leica 08

აზომვის შესრულების თარიღი	20.12.2022 წელი
საკადასტრო აგეგმვითი/აზომვითი სამუშაოების შემსრულებელი პირი და მისი ხელმოწერა	ილია ბაჟმერაშვილი

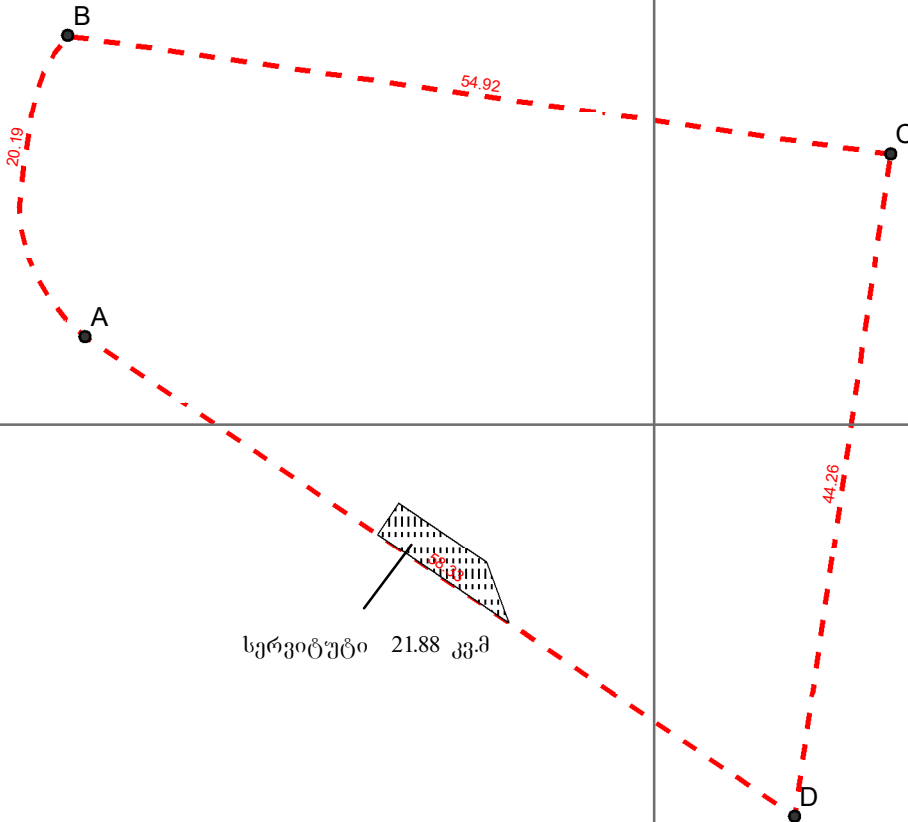

დაინტერესებული პირი	შპს პრიმერა გოლფ ენდ რეზიდენც
დაინტერესებული პირის საიდენტიფიკაციო მონაცემები	404481379
დაინტერესებული პირის ხელმოწერა	

საკადასტრო აგეგმვითი / აზომვითი ნახაზი

485800

485850

გამიჯვნის ნახაზი  
ს/კ: 81.03.16.021



სერვიტუტი 21.88 კვ.მ

მასშტაბი 1:500

მასშტაბი 1:500

9.5 4.75 0 9.5 მეტრი

პროექტია: UTM 38 N  
საკოორდინატო სისტემა: WGS 84 VM

მისამართი:	გარდაბანი. სოფელი თელეთი	ფართობი:	1716 კვ.მ.
დანიშნულება:	არასასოფლო-სამეურნეო	ხაზობრივი ნაგებობის ფაქტობრივი სიგრძე	მეტრი
• წერტილი	ნაკვეთის ფიქსირებული საზღვარი	ხაზობრივი ნაგებობის გეგმარებითი სიგრძე	მეტრი
— ნაკვეთის არაფიქსირებული საზღვარი		ხაზობრივი ნაგებობის წერტილოვანი ობიექტი	რაოდენობა
■ ვადვებულება		Sps"GPS servisi"	
■ შენობა-ნაგებობა, მდგომარეობა		ტელ.: +995 597-33-08-34	
■ აშენებული		საკადასტრო აღწერაზე უფლებამოსილი პირი	ი. ბაზერაშვილი
■ დანგრეული/ნანგრევი		დაინტერესებული პირი	შპს პრიმერა გოლფ ენდ რეზიდენც
■ მშენებარე		თარიღი:	20.12.2022
■ მიწისქვეშა		შენიშვნა:	
■ ხაზობრივი ნაგებობა			
■ ხაზობრივი ნაგებობის წერტილოვანი ობიექტი			

**საკადასტრო აგეგმვითი/აზომვითი ნახაზის ფორმის მეორე გვერდი**

მიწი სწავვეთის /ხაზობრივი ნაგებობის ადგილმდებარეობა/მისამართი	ფართობი(კვ.მ)	დანიშნულება
ბარდაბანი. სოფელი თეძეძი	1716	არასასოფლო სამეურნეო

შენიშვნა-ნაგებობის რიგითი ნომერი	დანიშნულება	მდგონარეობა	სართულიანობა	განაშენიანების ფართი

უფლებრივი შეზღუდვის/დატვირთვის საზღვრების აღწერა	ვალდებულების სახე	ფართობი(კვმ)
	სერვიტუტი	21.88

ხაზობრივი ნაგებობის სტიპი	ხაზობრივი ნაგებობის ფაქტობრივი სიგრძე(მ)	ხაზობრივი ნაგებობის გეგმარებითი სიგრძე(მ)	ხაზობრივი ნაგებობის თანამდევი წერტილოვანი ობიექტის ტიპი	ხაზობრივი ნაგებობის თანამდევ წერტილოვანი ობიექტის რაოდენობა

საზღვარი	მოსაზღვრის აღწერა
A-B-C-D	ბასამიჰანი ნაპვეთი

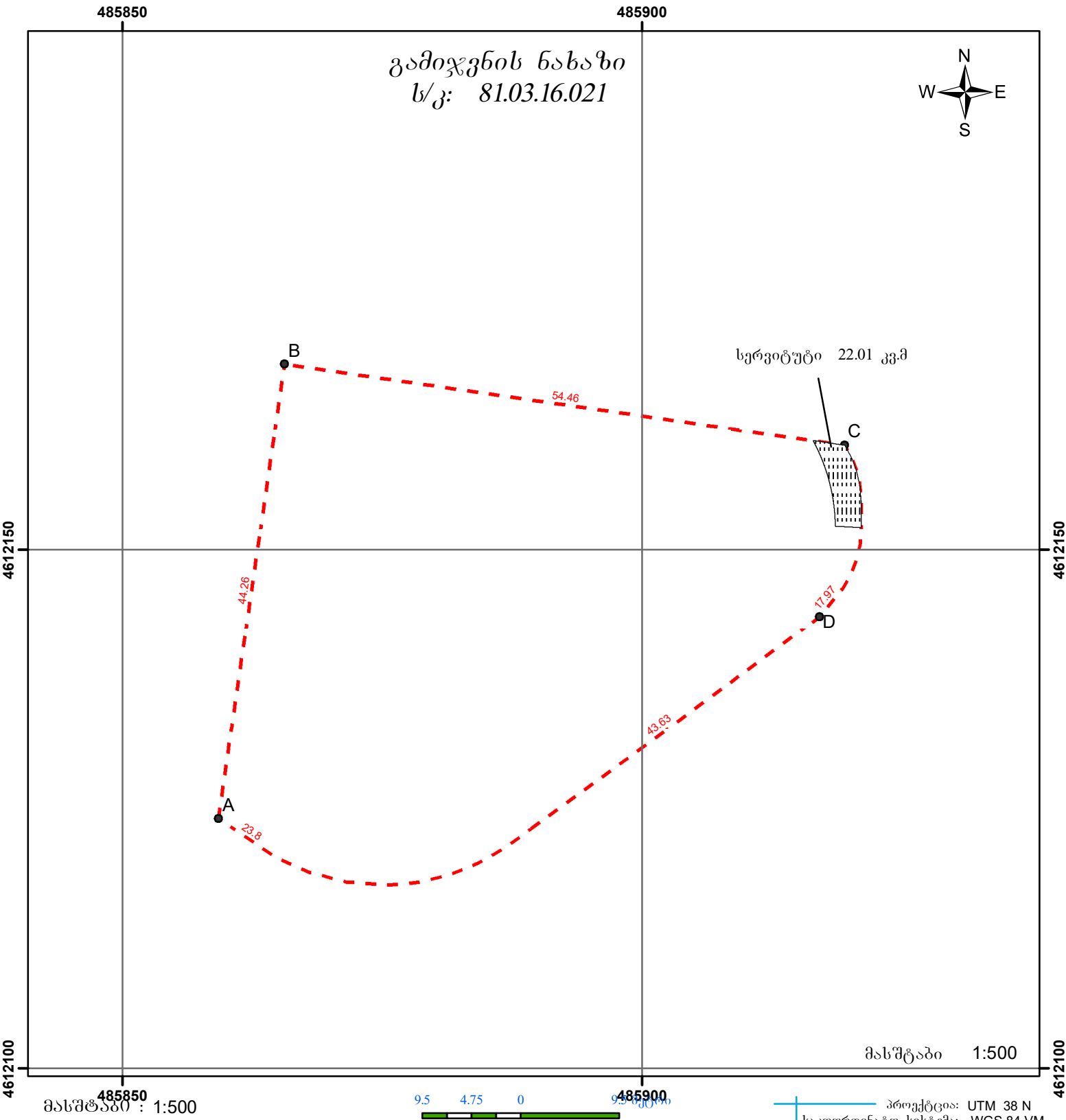
საკადასტრო აღწერის დამსწერეპირების სახელი გვარი	ხელმოწერა
შპს პრიმერა გოლფ ენდ რეზიდენც 404481379	

საკადასტრო აგეგმვითი/აზომვითი სამუშაოების შემსრულებელი	ილია ბაჰერაშვილი
საკადასტრო აგეგმვითი/აზომვითი სამუშაოების შემსრულებელი პირის საიდენტიფიკაციო მონაცემები	40001003403
საკადასტრო აგეგმვითი/აზომვითი სამუშაოების შემსრულებელი პირის საკონტაქტო ინფორმაცია	597330834 მისამართი: სანაპიროს ქუჩა №2-ა
საკადასტრო აზომვის მეთოდოლოგია	RTK (STATIC) გამოყენებულია GPS-Leica 08

აზომვის შესრულების თარიღი	20.12.2022 წელი
საკადასტრო აგეგმვითი/აზომვითი სამუშაოების შემსრულებელი პირი და მისი ხელმოწერა	ილია ბაჰერაშვილი

დაინტერესებული პირი	შპს პრიმერა გოლფ ენდ რეზიდენც
დაინტერესებული პირის საიდენტიფიკაციო მონაცემები	404481379
დაინტერესებული პირის ხელმოწერა	

საკადასტრო აგეგმვითი / აზომვითი ნახაზი



მისამართი:	გარდაბანი. სოფელი თელეთი	ფართობი:	2131 კვ.მ.
დანიშნულება:	არასასოფლო-სამეურნეო	საზოგადოებრივი ნაგებობის ფაქტობრივი სიგრძე საზოგადოებრივი ნაგებობის გეგმარებითი სიგრძე საზოგადოებრივი ნაგებობის წერტილოვანი ობიექტი	მეტრი მეტრი რაოდენობა
<ul style="list-style-type: none"><li>წერტილი</li></ul> <div><div></div><div>ნაკვეთის ფიქსირებული საზღვარი</div></div> <div><div></div><div>ნაკვეთის არაფიქსირებული საზღვარი</div></div> <div><div></div><div>ვალიდებული</div></div> <div><div></div><div>შენიშვნა-ნაგებობა, მდგომარეობა</div></div> <div><div></div><div>აშენებული</div></div> <div><div></div><div>დანგრეული/ნანგრევი</div></div> <div><div></div><div>შენიშვნა</div></div> <div><div></div><div>მიწისქვეშა</div></div> <div><div></div><div>საზოგადოებრივი ნაგებობა</div></div> <div><div></div><div>საზოგადოებრივი ნაგებობის წერტილოვანი ობიექტი</div></div>		<div>Sps"GPS servisi"</div> <div>ტელ: +995 597-33-08-34</div>	
		საკადასტრო აღწერაზე უფლებამოსილი პირი	ი. ბაზერაშვილი
		დაინტერესებული პირი	შპს პრიმერა გოლფ ენდ რეზიდენც
		თარიღი:	20.12.2022
		შენიშვნა:	

**საკადასტრო აგეგმვითი/აზომვითი ნახაზის ფორმის მეორე გვერდი**

მიწი სწავვეთის /ხაზობრივი ნაგებობის ადგილმდებარეობა/მისამართი	ფართობი(კვ.მ)	დანიშნულება
ბარდაბანი, სოფელი თეძეძი	2131	არასასოფლო სამეურნეო

შენიშვნა-ნაგებობის რიგითი ნომერი	დანიშნულება	მდგონარეობა	სართულიანობა	განაშენიანების ფართი

უფლებრივი შეზღუდვის/დატვირთვის საზღვრების აღწერა	ვალდებულების სახე	ფართობი(კვმ)
	სერვიტუტი	22.01

ხაზობრივი ნაგებობის სტიპი	ხაზობრივი ნაგებობის ფაქტობრივი სიგრძე(მ)	ხაზობრივი ნაგებობის გეგმარებითი სიგრძე(მ)	ხაზობრივი ნაგებობის თანამდევი წერტილოვანი ობიექტის ტიპი	ხაზობრივი ნაგებობის თანამდევ წერტილოვანი ობიექტის რაოდენობა

საზღვარი	მოსაზღვრის აღწერა
A-B-C-D	ბასამიჰანი ნაპვეთი

საკადასტრო აღწერის დამსწერეპირების სახელი გვარი	ხელმოწერა
შპს პრიმერა გოლფ ენდ რეზიდენც 404481379	

საკადასტრო აგეგმვითი/აზომვითი სამუშაოების შემსრულებელი	ილია ბაჰერაშვილი
საკადასტრო აგეგმვითი/აზომვითი სამუშაოების შემსრულებელი პირის საიდენტიფიკაციო მონაცემები	40001003403
საკადასტრო აგეგმვითი/აზომვითი სამუშაოების შემსრულებელი პირის საკონტაქტო ინფორმაცია	597330834 მისამართი: სანაპიროს ქუჩა №2-ა
საკადასტრო აზომვის მეთოდოლოგია	RTK (STATIC) გამოყენებულია GPS-Leica 08

აზომვის შესრულების თარიღი	20.12.2022 წელი
საკადასტრო აგეგმვითი/აზომვითი სამუშაოების შემსრულებელი პირი და მისი ხელმოწერა	ილია ბაჰერაშვილი


დაინტერესებული პირი	შპს პრიმერა გოლფ ენდ რეზიდენც
დაინტერესებული პირის საიდენტიფიკაციო მონაცემები	404481379
დაინტერესებული პირის ხელმოწერა	

საკადასტრო აგეგმვითი / აზომვითი ნახაზი

485900

485950

გამიჯვნის ნახაზი  
ს/კ: 81.03.16.021

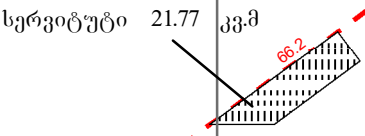


4612150

4612150

4612100

4612100



D

27.89

36.41

30.31

B

16.98

A

მასშტაბი 1:500

მასშტაბი : 1:500

485900

4.75

0

9.5 მეტრი

485950

საკოორდინატო სისტემა: UTM 38 N  
WGS 84 VM

მისამართი:	გარდაბანი. სოფელი თელეთი	ფართობი:	1437 კვ.მ.
დანიშნულება:	არასასოფლო-სამეურნეო	ხაზობრივი ნაგებობის ფაქტობრივი სიგრძე	მეტრი
		ხაზობრივი ნაგებობის გეგმარებითი სიგრძე	მეტრი
		ხაზობრივი ნაგებობის წერტილოვანი ობიექტი	რაოდენობა
• წერტილი	ნაკვეთის ფიქსირებული საზღვარი	<b>Sps"GPS servisi"</b> ტელ.: +995 597-33-08-34	
— — — — —	ნაკვეთის არაფიქსირებული საზღვარი		
▨	ვაღდებულება	საკადასტრო აღწერაზე უფლებამოსილი პირი	ი. ბაზერაშვილი
▨	შენიშვნა: ნაგებობა, მდგომარეობა	დაინტერესებული პირი	შპს პრიმერა გოლფ ენდ რეზიდენც
▨	აშენებული	თარიღი:	20.12.2022
▨	დანგრეული/ნანგრევი	შენიშვნა:	
▨	შენიშვნა: მიწისქვეშა		
	საზოგადოებრივი ნაგებობა		
	საზოგადოებრივი ნაგებობის წერტილოვანი ობიექტი		

**საკადასტრო აგეგმვითი/აზომვითი ნახაზის ფორმის მეორე გვერდი**

მიწი სწავვეთის /ხაზობრივი ნაგებობის ადგილმდებარეობა/მისამართი	ფართობი(კვ.მ)	დანიშნულება
ბარდაბანი, სოფელი თეძეძი	1437	არასასოფლო სამეურნეო

შენიშვნა-ნაგებობის რიგითი ნომერი	დანიშნულება	მდგონარეობა	სართულიანობა	განაშენიანების ფართი

უფლებრივი შეზღუდვის/დატვირთვის საზღვრების აღწერა	ვალდებულების სახე	ფართობი(კვმ)
	სერვიტუტი	21.77

ხაზობრივი ნაგებობის სტიპი	ხაზობრივი ნაგებობის ფაქტობრივი სიგრძე(მ)	ხაზობრივი ნაგებობის გეგმარებითი სიგრძე(მ)	ხაზობრივი ნაგებობის თანამდევი წერტილოვანი ობიექტის ტიპი	ხაზობრივი ნაგებობის თანამდევ წერტილოვანი ობიექტის რაოდენობა

საზღვარი	მოსაზღვრის აღწერა
A-B-C-D	ბასამიჰანი ნაკვეთი
D--A	81.03.16.109

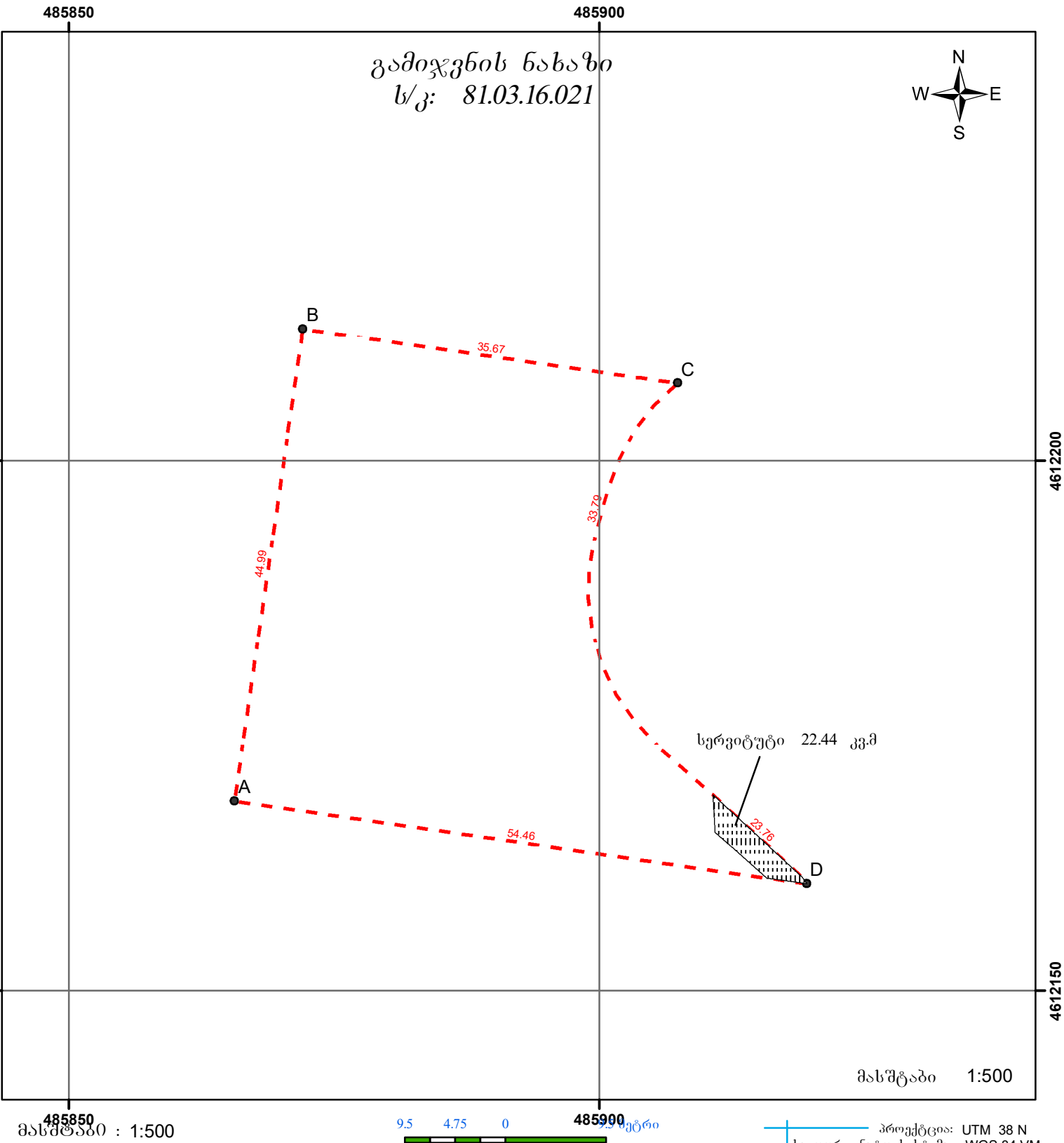
საკადასტრო აღწერის დამსწრეპირების სახელი გვარი	ხელმოწერა
შპს პრიმერა გოლფ ენდ რეზიდენც 404481379	

საკადასტრო აგეგმვითი/აზომვითი სამუშაოების შემსრულებელი	ილია ბაჟმერაშვილი
საკადასტრო აგეგმვითი/აზომვითი სამუშაოების შემსრულებელი პირის საიდენტიფიკაციო მონაცემები	40001003403
საკადასტრო აგეგმვითი/აზომვითი სამუშაოების შემსრულებელი პირის საკონტაქტო ინფორმაცია	597330834 მისამართი: სანაპიროს ქუჩა №2-ა
საკადასტრო აზომვის მეთოდოლოგია	RTK (STATIC) გამოყენებულია GPS-Leica 08

აზომვის შესრულების თარიღი	20.12.2022 წელი
საკადასტრო აგეგმვითი/აზომვითი სამუშაოების შემსრულებელი პირი და მისი ხელმოწერა	ილია ბაჟმერაშვილი

დაინტერესებული პირი	შპს პრიმერა გოლფ ენდ რეზიდენც
დაინტერესებული პირის საიდენტიფიკაციო მონაცემები	404481379
დაინტერესებული პირის ხელმოწერა	

საკადასტრო აგეგმვითი / აზომვითი ნახაზი



მისამართი:	გარდაბანი. სოფელი თელეთი	ფართობი:	1603 კვ.მ.
დანიშნულება:	არასასოფლო-სამეურნეო	ხაზობრივი ნაგებობის ფაქტობრივი სიგრძე	მეტრი
		ხაზობრივი ნაგებობის გეგმარებითი სიგრძე	მეტრი
		ხაზობრივი ნაგებობის წერტილოვანი ობიექტი	რაოდენობა
• წერტილი	ნაკვეთის ფიქსირებული საზღვარი	<b>Sps"GPS servisi"</b> ტელ.: +995 597-33-08-34	
— — — — —	ნაკვეთის არაფიქსირებული საზღვარი		
▨	ვაღდებულება	საკადასტრო აღწერაზე უფლებამოსილი პირი	ი. ბაზერაშვილი
▨	შენიშვნა-ნაგებობა, მდგომარეობა	დაინტერესებული პირი	შპს პრიმერა გოლფ ენდ რეზიდენც
▨	აშენებული	თარიღი:	20.12.2022
▨	დანგრეული/ნანგრევი	შენიშვნა:	
▨	შშენებარე		
▨	მიწისქვეშა		
	ხაზობრივი ნაგებობა		
	ხაზობრივი ნაგებობის წერტილოვანი ობიექტი		

**საკადასტრო აგეგმვითი/აზომვითი ნახაზის ფორმის მეორე გვერდი**

მიწი სწავვეთის /ხაზობრივი ნაგებობის ადგილმდებარეობა/მისამართი	ფართობი(კვ.მ)	დანიშნულება
ბარდაბანი, სოფელი თეძეძი	1603	არასასოფლო სამეურნეო

შენიშვნა-ნაგებობის რიგითი ნომერი	დანიშნულება	მდგონარეობა	სართულიანობა	განაშენიანების ფართი

უფლებრივი შეზღუდვის/დატვირთვის საზღვრების აღწერა	ვალდებულების სახე	ფართობი(კვმ)
	სერვიტუტი	22.44

ხაზობრივი ნაგებობის სტიპი	ხაზობრივი ნაგებობის ფაქტობრივი სიგრძე(მ)	ხაზობრივი ნაგებობის გეგმარებითი სიგრძე(მ)	ხაზობრივი ნაგებობის თანამდევი წერტილოვანი ობიექტის ტიპი	ხაზობრივი ნაგებობის თანამდევ წერტილოვანი ობიექტის რაოდენობა

საზღვარი	მოსაზღვრის აღწერა
A-B-C-D	ბასამიჰანი ნაკვეთი

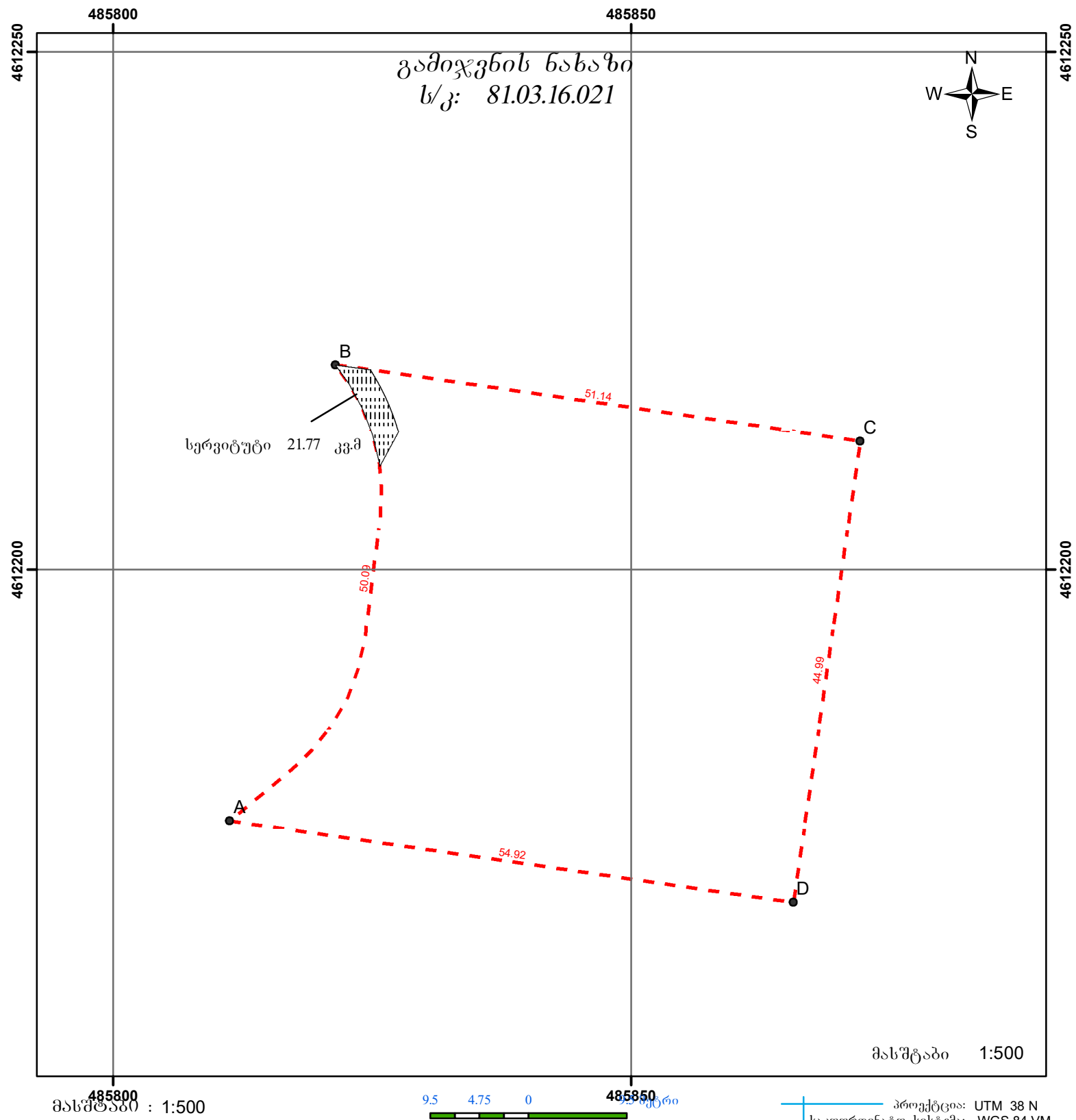
საკადასტრო აღწერის დამსწრეპირების სახელი გვარი	ხელმოწერა
შპს პრიმატა გოლფ ენდ რეზიდენც 404481379	










საკადასტრო აგეგმვითი/აზომვითი სამუშაოების შემსრულებელი	ილია ბაჰემაშვილი
საკადასტრო აგეგმვითი/აზომვითი სამუშაოების შემსრულებელი პირის საიდენტიფიკაციო მონაცემები	40001003403
საკადასტრო აგეგმვითი/აზომვითი სამუშაოების შემსრულებელი პირის საკონტაქტო ინფორმაცია	597330834 მისამართი: სანაპიროს ქუჩა №2-ა
საკადასტრო აზომვის მეთოდოლოგია	RTK (STATIC) გამოყენებულია GPS-Leica 08

აზომვის შესრულების თარიღი	20.12.2022 წელი
საკადასტრო აგეგმვითი/აზომვითი სამუშაოების შემსრულებელი პირი და მისი ხელმოწერა	ილია ბაჰემაშვილი

დაინტერესებული პირი	შპს პრიმატა გოლფ ენდ რეზიდენც
დაინტერესებული პირის საიდენტიფიკაციო მონაცემები	404481379
დაინტერესებული პირის ხელმოწერა	

## საკადასტრო აგეგმვითი / აზომვითი ნახაზი



მისამართი:	გარდაბანი. სოფელი თელეთი	ფართობი:	2103 კვ.მ.	
დანიშნულება:	არასასოფლო-სამეურნეო	ხაზობრივი ნაგებობის ფაქტობრივი სიგრძე ხაზობრივი ნაგებობის გეგმარებითი სიგრძე ხაზობრივი ნაგებობის წერტილოვანი ობიექტი	მეტრი	მეტრი
• წერტილი  ნაკვეთის ფიქსირებული საზღვარი  ნაკვეთის არაფიქსირებული საზღვარი  ვადდებულება შენობა-ნაგებობა, მდგომარეობა  აშენებული  დანგრეული/ნაგრევი  მშენებარე  მიწისქვეშა		 ხაზობრივი ნაგებობა  ხაზობრივი ნაგებობის წერტილოვანი ობიექტი		
		<b>Sps"GPS servisi"</b> <i>ტელ: +995 597-33-08-34</i>		
		საკადასტრო აღწერაზე უფლებამოსილი პირი		ი. ბაზერაშვილი
		დაინტერესებული პირი		შპს პრიმერა გოლფ ენდ რეზიდენც
		თარიღი:	20.12.2022	
		შენიშვნა:		

**საკადასტრო აგეგმვითი/აზომვითი ნახაზის ფორმის მეორე გვერდი**

მიწი სწავვეთის /ხაზობრივი ნაგებობის ადგილმდებარეობა/მისამართი	ფართობი(კვ.მ)	დანიშნულება
ბარდაბანი, სოფელი თეძეძი	2103	არასასოფლო სამეურნეო

შენიშვნა-ნაგებობის რიგითი ნომერი	დანიშნულება	მდგონარეობა	სართულიანობა	განაშენიანების ფართი

უფლებრივი შეზღუდვის/დატვირთვის საზღვრების აღწერა	ვალდებულების სახე	ფართობი(კვმ)
	სერვიტუტი	21.77

ხაზობრივი ნაგებობის სტიპი	ხაზობრივი ნაგებობის ფაქტობრივი სიგრძე(მ)	ხაზობრივი ნაგებობის გეგმარებითი სიგრძე(მ)	ხაზობრივი ნაგებობის თანამდევი წერტილოვანი ობიექტის ტიპი	ხაზობრივი ნაგებობის თანამდევ წერტილოვანი ობიექტის რაოდენობა

საზღვარი	მოსაზღვრის აღწერა
A-B-C-D	ბასამიჰანი ნაკვეთი

საკადასტრო აღწერის დამსწრეპირების სახელი გვარი	ხელმოწერა
შპს პრიმერა გოლფ ენდ რეზიდენც 404481379	

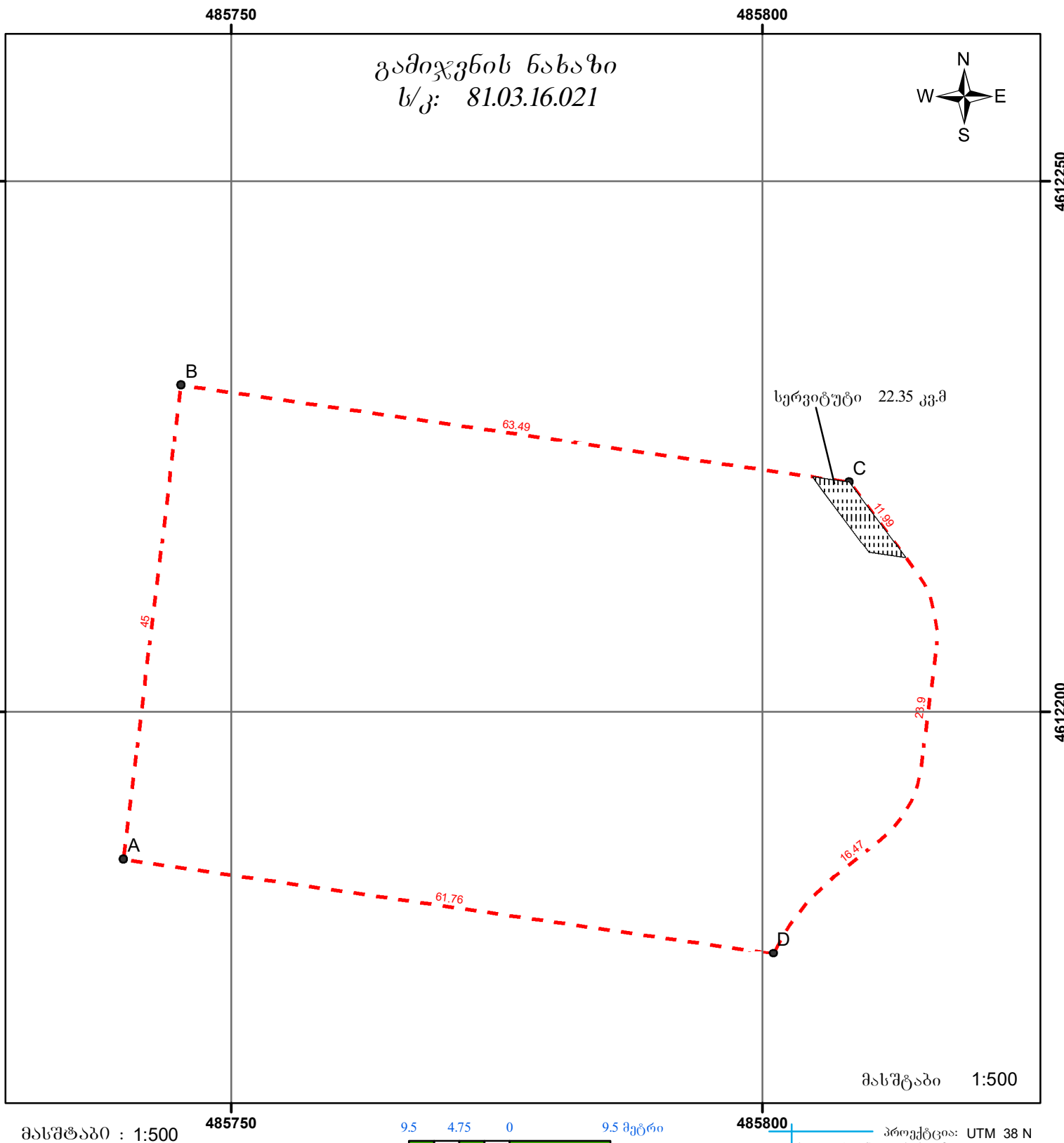

საკადასტრო აგეგმვითი/აზომვითი სამუშაოების შემსრულებელი	ილია ბაჰემაშვილი
საკადასტრო აგეგმვითი/აზომვითი სამუშაოების შემსრულებელი პირის საიდენტიფიკაციო მონაცემები	40001003403
საკადასტრო აგეგმვითი/აზომვითი სამუშაოების შემსრულებელი პირის საკონტაქტო ინფორმაცია	597330834 მისამართი: სანაპიროს ქუჩა №2-ა
საკადასტრო აზომვის მეთოდოლოგია	RTK (STATIC) გამოყენებულია GPS-Leica 08

აზომვის შესრულების თარიღი	20.12.2022 წელი
საკადასტრო აგეგმვითი/აზომვითი სამუშაოების შემსრულებელი პირი და მისი ხელმოწერა	ილია ბაჰემაშვილი

დაინტერესებული პირი	შპს პრიმერა გოლფ ენდ რეზიდენც
დაინტერესებული პირის საიდენტიფიკაციო მონაცემები	404481379
დაინტერესებული პირის ხელმოწერა	

საკადასტრო აგეგმვითი / აზომვითი ნახაზი

გამიჯვნის ნახაზი  
ს/კ: 81.03.16.021



მისამართი:	გარდაბანი. სოფელი თელეთი	ფართობი:	3147 კვ.მ.
დანიშნულება:	არასასოფლო-სამეურნეო	ხაზობრივი ნაგებობის ფაქტობრივი სიგრძე	მეტრი
<p>● წერტილი</p> <p>— ნაკვეთის ფიქსირებული საზღვარი</p> <p>- - - ნაკვეთის არაფიქსირებული საზღვარი</p> <p>▨ ვალდებულება</p> <p>▨ შენობა-ნაგებობა, მდგომარეობა</p> <p>▨ აშენებული</p> <p>▨ დანგრეული/ნანგრევი</p> <p>▨ მშენებარე</p> <p>▨ მიწისქვეშა</p> <p>▨ ხაზობრივი ნაგებობა</p> <p>● ხაზობრივი ნაგებობის წერტილოვანი ობიექტი</p>		ხაზობრივი ნაგებობის გეგმარებითი სიგრძე	მეტრი
		ხაზობრივი ნაგებობის წერტილოვანი ობიექტი	რაოდენობა
		<p><b>Sps"GPS servisi"</b></p> <p>ტელ.: +995 597-33-08-34</p>	
		საკადასტრო აღწერაზე უფლებამოსილი პირი	ი. ბაჟერაშვილი
		დაინტერესებული პირი	შპს პრიმერა გოლფ ენდ რეზიდენც
		თარიღი:	20.12.2022
		შენიშვნა:	

**საკადასტრო აგეგმვითი/აზომვითი ნახაზის ფორმის მეორე გვერდი**

მიწი სწავვეთის /ხაზობრივი ნაგებობის ადგილმდებარეობა/მისამართი	ფართობი(კვ.მ)	დანიშნულება
ბარდაბანი, სოფელი თეძეძი	3147	არასასოფლო სამეურნეო

შენიშვნა-ნაგებობის რიგითი ნომერი	დანიშნულება	მდგონარეობა	სართულიანობა	განაშენიანების ფართი

უფლებრივი შეზღუდვის/დატვირთვის საზღვრების აღწერა	ვალდებულების სახე	ფართობი(კვმ)
	სერვიტუტი	22.35

ხაზობრივი ნაგებობის სტიპი	ხაზობრივი ნაგებობის ფაქტობრივი სიგრძე(მ)	ხაზობრივი ნაგებობის გეგმარებითი სიგრძე(მ)	ხაზობრივი ნაგებობის თანამდევი წერტილოვანი ობიექტის ტიპი	ხაზობრივი ნაგებობის თანამდევი წერტილოვანი ობიექტის რაოდენობა

საზღვარი	მოსაზღვრის აღწერა
B-C-D-A	ბასამიჰანი ნაკვეთი
A--B	81.03.16.109

საკადასტრო აღწერის დამსწრეპირების სახელი გვარი	ხელმოწერა
შპს პრიმერა გოლფ ენდ რეზიდენც 404481379	

საკადასტრო აგეგმვითი/აზომვითი სამუშაოების შემსრულებელი	ილია ბაჰემაშვილი
საკადასტრო აგეგმვითი/აზომვითი სამუშაოების შემსრულებელი პირის საიდენტიფიკაციო მონაცემები	40001003403
საკადასტრო აგეგმვითი/აზომვითი სამუშაოების შემსრულებელი პირის საკონტაქტო ინფორმაცია	597330834 მისამართი: სანაპიროს ქუჩა №2-ა
საკადასტრო აზომვის მეთოდოლოგია	RTK (STATIC) გამოყენებულია GPS-Leica 08

აზომვის შესრულების თარიღი	20.12.2022 წელი
საკადასტრო აგეგმვითი/აზომვითი სამუშაოების შემსრულებელი პირი და მისი ხელმოწერა	ილია ბაჰემაშვილი

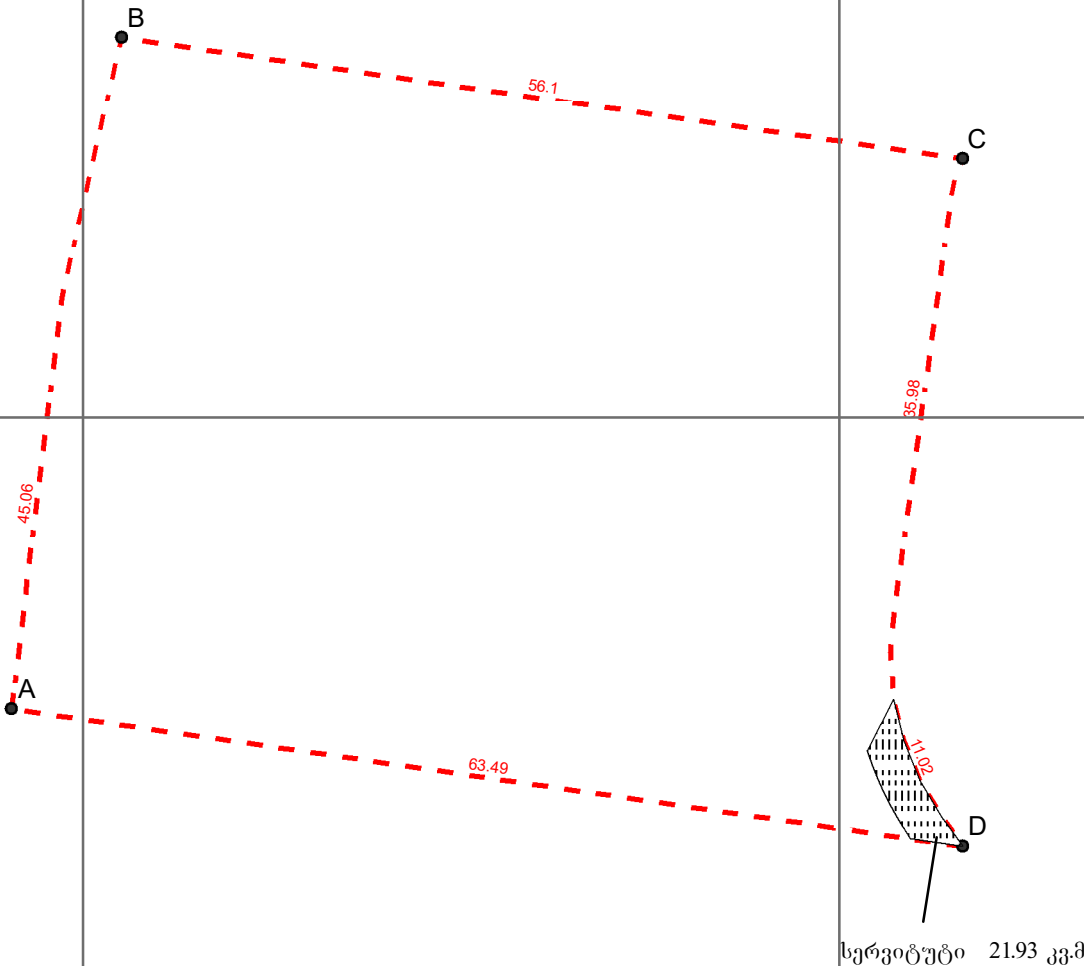

დაინტერესებული პირი	შპს პრიმერა გოლფ ენდ რეზიდენც
დაინტერესებული პირის საიდენტიფიკაციო მონაცემები	404481379
დაინტერესებული პირის ხელმოწერა	

საკადასტრო აგეგმვითი / აზომვითი ნახაზი

485750

485800

გამიჯვნის ნახაზი  
ს/კ: 81.03.16.021



მასშტაბი 1:500

მასშტაბი : 1:500

9.5 4.75 0 9.5 მეტრი

485800

პროექცია: UTM 38 N

საკოორდინატო სისტემა: WGS 84 VM

მისამართი:	გარდაბანი. სოფელი თელეთი	ფართობი:	2588 კვ.მ.								
დანიშნულება:	არასასოფლო-სამეურნეო	ხაზობრივი ნაგებობის ფაქტობრივი სიგრძე ხაზობრივი ნაგებობის გეგმარებითი სიგრძე ხაზობრივი ნაგებობის წერტილოვანი ობიექტი	მეტრი მეტრი რაოდენობა								
<ul style="list-style-type: none"><li>წერტილი</li></ul> <div><div></div><div>ნაკვეთის ფიქსირებული საზღვარი</div></div> <div><div></div><div>ნაკვეთის არაფიქსირებული საზღვარი</div></div> <div><div></div><div>ვაღდებულება</div></div> <div><div></div><div>შენობა-ნაგებობა, მდგომარეობა</div></div> <div><div></div><div>აშენებული</div></div> <div><div></div><div>დანგრეული/ნანგრევი</div></div> <div><div></div><div>შშენებარე</div></div> <div><div></div><div>მიწისქვეშა</div></div> <div><div></div><div>საზოგადოებრივი ნაგებობა</div></div> <div><div></div><div>საზოგადოებრივი ნაგებობის წერტილოვანი ობიექტი</div></div>		<div>Sps"GPS servisi"</div> <div>ტელ.:+995 597-33-08-34</div> <table><tr><td>საკადასტრო აღწერაზე უფლებამოსილი პირი</td><td>ი. ბაზერაშვილი</td></tr><tr><td>დაინტერესებული პირი</td><td>შპს პრიმერა გოლფ ენდ რეზიდენც</td></tr><tr><td>თარიღი:</td><td>20.12.2022</td></tr><tr><td>შენიშვნა:</td><td></td></tr></table>		საკადასტრო აღწერაზე უფლებამოსილი პირი	ი. ბაზერაშვილი	დაინტერესებული პირი	შპს პრიმერა გოლფ ენდ რეზიდენც	თარიღი:	20.12.2022	შენიშვნა:	
საკადასტრო აღწერაზე უფლებამოსილი პირი	ი. ბაზერაშვილი										
დაინტერესებული პირი	შპს პრიმერა გოლფ ენდ რეზიდენც										
თარიღი:	20.12.2022										
შენიშვნა:											

**საკადასტრო აგეგმვითი/აზომვითი ნახაზის ფორმის მეორე გვერდი**

მიწი სწავვეთის /ხაზობრივი ნაგებობის ადგილმდებარეობა/მისამართი	ფართობი(კვ.მ)	დანიშნულება
ბარდაბანი, სოფელი თეძეძი	2588	არასასოფლო სამეურნეო

შენიშვნა-ნაგებობის რიგითი ნომერი	დანიშნულება	მდგონარეობა	სართულიანობა	განაშენიანების ფართი

უფლებრივი შეზღუდვის/დატვირთვის საზღვრების აღწერა	ვალდებულების სახე	ფართობი(კვმ)
	სერვიტუტი	21.93

ხაზობრივი ნაგებობის სტიპი	ხაზობრივი ნაგებობის ფაქტობრივი სიგრძე(მ)	ხაზობრივი ნაგებობის გეგმარებითი სიგრძე(მ)	ხაზობრივი ნაგებობის თანამდევი წერტილოვანი ობიექტის ტიპი	ხაზობრივი ნაგებობის თანამდევი წერტილოვანი ობიექტის რაოდენობა

საზღვარი	მოსაზღვრის აღწერა
B-C-D-A	ბასამიჰანი ნაკვეთი
A--B	81.03.16.109

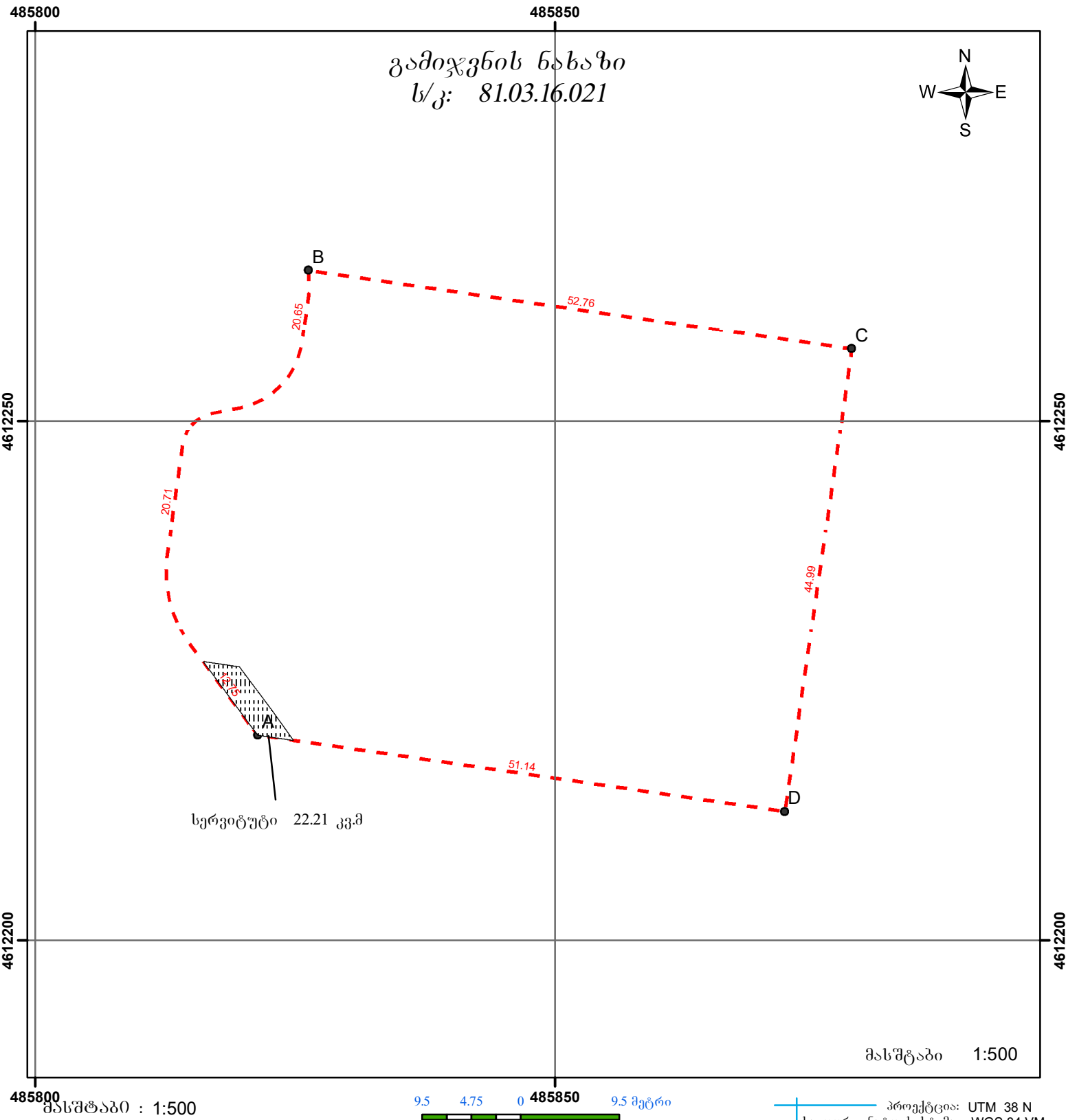
საკადასტრო აღწერის დამსწრეპირების სახელი გვარი	ხელმოწერა
შპს პრიმერა გოლფ ენდ რეზიდენც 404481379	

საკადასტრო აგეგმვითი/აზომვითი სამუშაოების შემსრულებელი	ილია ბაჰემაშვილი
საკადასტრო აგეგმვითი/აზომვითი სამუშაოების შემსრულებელი პირის საიდენტიფიკაციო მონაცემები	40001003403
საკადასტრო აგეგმვითი/აზომვითი სამუშაოების შემსრულებელი პირის საკონტაქტო ინფორმაცია	597330834 მისამართი: სანაპიროს ქუჩა №2-ა
საკადასტრო აზომვის მეთოდოლოგია	RTK (STATIC) გამოყენებულია GPS-Leica 08

აზომვის შესრულების თარიღი	20.12.2022 წელი
საკადასტრო აგეგმვითი/აზომვითი სამუშაოების შემსრულებელი პირი და მისი ხელმოწერა	ილია ბაჰემაშვილი

დაინტერესებული პირი	შპს პრიმერა გოლფ ენდ რეზიდენც
დაინტერესებული პირის საიდენტიფიკაციო მონაცემები	404481379
დაინტერესებული პირის ხელმოწერა	

საკადასტრო აგეგმვითი / აზომვითი ნახაზი



მისამართი:	გარდაბანი. სოფელი თელეთი	ფართობი:	2603 კვ.მ.
დანიშნულება:	არასასოფლო-სამეურნეო	<div> <div>საზოგადოებრივი ნაგებობის ფაქტობრივი სიგრძე</div> <div>საზოგადოებრივი ნაგებობის გეგმარებითი სიგრძე</div> <div>საზოგადოებრივი ნაგებობის წერტილოვანი ობიექტი</div> </div>	<div> <div>მეტრი</div> <div>მეტრი</div> <div>რაოდენობა</div> </div>
<div> <div>წერტილი</div> <div>ნაკვეთის ფიქსირებული საზღვარი</div> <div>ნაკვეთის არაფიქსირებული საზღვარი</div> <div>ვაღდებულება</div> <div>შენიშვნა-ნაგებობა, მდგომარეობა</div> <div>აშენებული</div> <div>დანგრეული/ნანგრევი</div> <div>მშენებარე</div> <div>მიწისქვეშა</div> </div>	<div> <div>საზოგადოებრივი ნაგებობა</div> <div>საზოგადოებრივი ნაგებობის წერტილოვანი ობიექტი</div> </div>	<div> <div>Sps"GPS servisi"</div> <div>ტელ: +995 597-33-08-34</div> </div>	<div> <div>საკადასტრო აღწერაზე უფლებამოსილი პირი</div> <div>დაინტერესებული პირი</div> <div>თარიღი:</div> <div>შენიშვნა:</div> </div>
		ი. ბაზერაშვილი	შპს პრიმერა გოლფ ენდ რეზიდენც
		20.12.2022	

**საკადასტრო აგეგმვითი/აზომვითი ნახაზის ფორმის მეორე გვერდი**

მიწი სწავვეთის /ხაზობრივი ნაგებობის ადგილმდებარეობა/მისამართი	ფართობი(კვ.მ)	დანიშნულება
ბარდაბანი, სოფელი თეძეძი	2603	არასასოფლო სამეურნეო

შენიშვნა-ნაგებობის რიგითი ნომერი	დანიშნულება	მდგონარეობა	სართულიანობა	განაშენიანების ფართი

უფლებრივი შეზღუდვის/დატვირთვის საზღვრების აღწერა	ვალდებულების სახე	ფართობი(კვმ)
	სერვიტუტი	22.21

ხაზობრივი ნაგებობის სტიპი	ხაზობრივი ნაგებობის ფაქტობრივი სიგრძე(მ)	ხაზობრივი ნაგებობის გეგმარებითი სიგრძე(მ)	ხაზობრივი ნაგებობის თანამდევი წერტილოვანი ობიექტის ტიპი	ხაზობრივი ნაგებობის თანამდევი წერტილოვანი ობიექტის რაოდენობა

საზღვარი	მოსაზღვრის აღწერა
A-B-C-D	ბასამიჰანი ნაკვეთი

საკადასტრო აღწერის დამსწრეპირების სახელი გვარი	ხელმოწერა
შპს პრიმერა გოლფ ენდ რეზიდენც 404481379	

საკადასტრო აგეგმვითი/აზომვითი სამუშაოების შემსრულებელი	ილია ბაჰემაშვილი
საკადასტრო აგეგმვითი/აზომვითი სამუშაოების შემსრულებელი პირის საიდენტიფიკაციო მონაცემები	40001003403
საკადასტრო აგეგმვითი/აზომვითი სამუშაოების შემსრულებელი პირის საკონტაქტო ინფორმაცია	597330834 მისამართი: სანაპიროს ქუჩა №2-ა
საკადასტრო აზომვის მეთოდოლოგია	RTK (STATIC) გამოყენებულია GPS-Leica 08

აზომვის შესრულების თარიღი	20.12.2022 წელი
საკადასტრო აგეგმვითი/აზომვითი სამუშაოების შემსრულებელი პირი და მისი ხელმოწერა	ილია ბაჰემაშვილი

დაინტერესებული პირი	შპს პრიმერა გოლფ ენდ რეზიდენც
დაინტერესებული პირის საიდენტიფიკაციო მონაცემები	404481379
დაინტერესებული პირის ხელმოწერა	

საკადასტრო აგეგმვითი / აზომვითი ნახაზი

485900

გამიჯვნის ნახაზი  
ს/კ: 81.03.16.021

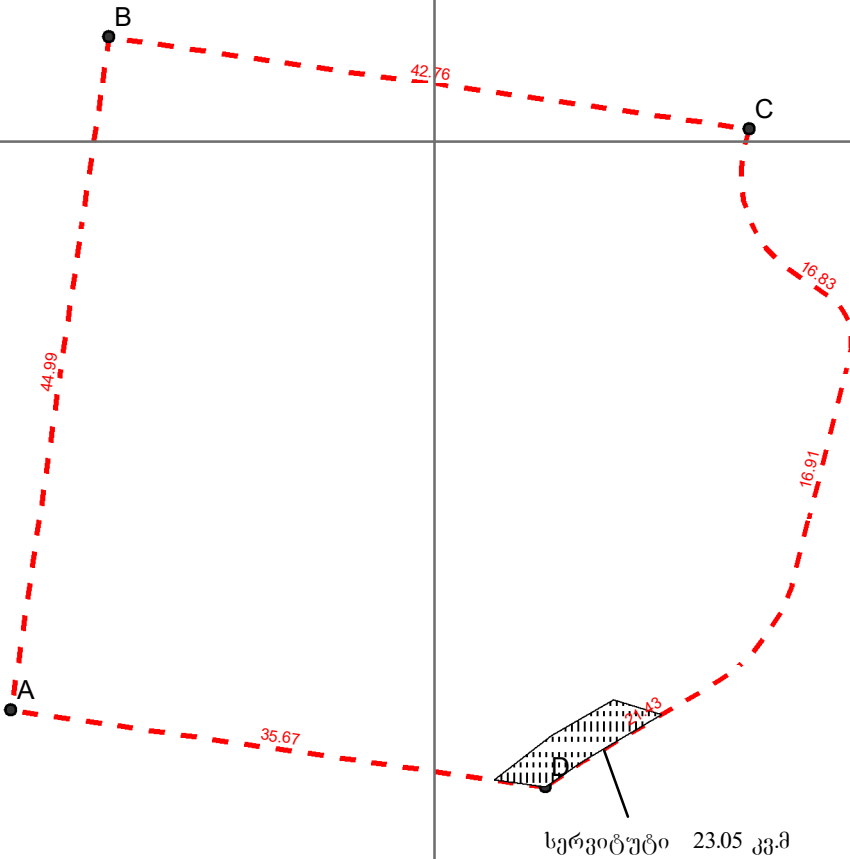


4612250

4612250

4612200

4612200



მასშტაბი 1:500

მასშტაბი : 1:500

9.5 4.75 485900 9.5 მეტრი

პროექტია: UTM 38 N  
საკოორდინატო სისტემა: WGS 84 VM

მისამართი:	გარდაბანი. სოფელი თელეთი	ფართობი:	2113 კვ.მ.
დანიშნულება:	არასასოფლო-სამეურნეო	ხაზობრივი ნაგებობის ფაქტობრივი სიგრძე	მეტრი
		ხაზობრივი ნაგებობის გეგმარებითი სიგრძე	მეტრი
		ხაზობრივი ნაგებობის წერტილოვანი ობიექტი	რაოდენობა
• წერტილი	ნაკვეთის ფიქსირებული საზღვარი	<b>Sps"GPS servisi"</b> ტელ.: +995 597-33-08-34	
— — — — —	ნაკვეთის არაფიქსირებული საზღვარი		
▨	ვაღდებულება	საკადასტრო აღწერაზე უფლებამოსილი პირი	ი. ბაზერაშვილი
▨	შენიშვნა-ნაგებობა, მდგომარეობა	დაინტერესებული პირი	შპს პრიმერა გოლფ ენდ რეზიდენც
▨	აშენებული	თარიღი:	20.12.2022
▨	დანგრეული/ნანგრევი	შენიშვნა:	
▨	მშენებარე		
▨	მიწისქვეშა		
	საზოგადოებრივი ნაგებობა		
	საზოგადოებრივი ნაგებობის წერტილოვანი ობიექტი		

**საკადასტრო აგეგმვითი/აზომვითი ნახაზის ფორმის მეორე გვერდი**

მიწი სწავვეთის /ხაზობრივი ნაგებობის ადგილმდებარეობა/მისამართი	ფართობი(კვ.მ)	დანიშნულება
ბარდაბანი. სოფელი თეძეძეთი	2113	არასასოფლო სამეურნეო

შენიშვნა-ნაგებობის რიგითი ნომერი	დანიშნულება	მდგონარეობა	სართულიანობა	განაშენიანების ფართი

უფლებრივი შეზღუდვის/დატვირთვის საზღვრების აღწერა	ვალდებულების სახე	ფართობი(კვმ)
	სერვიტუტი	23.05

ხაზობრივი ნაგებობის სტიპი	ხაზობრივი ნაგებობის ფაქტობრივი სიგრძე(მ)	ხაზობრივი ნაგებობის გეგმარებითი სიგრძე(მ)	ხაზობრივი ნაგებობის თანამდევი წერტილოვანი ობიექტის ტიპი	ხაზობრივი ნაგებობის თანამდევ წერტილოვანი ობიექტის რაოდენობა

საზღვარი	მოსაზღვრის აღწერა
A-B-C-D	ბასამიჰანი ნაკვეთი

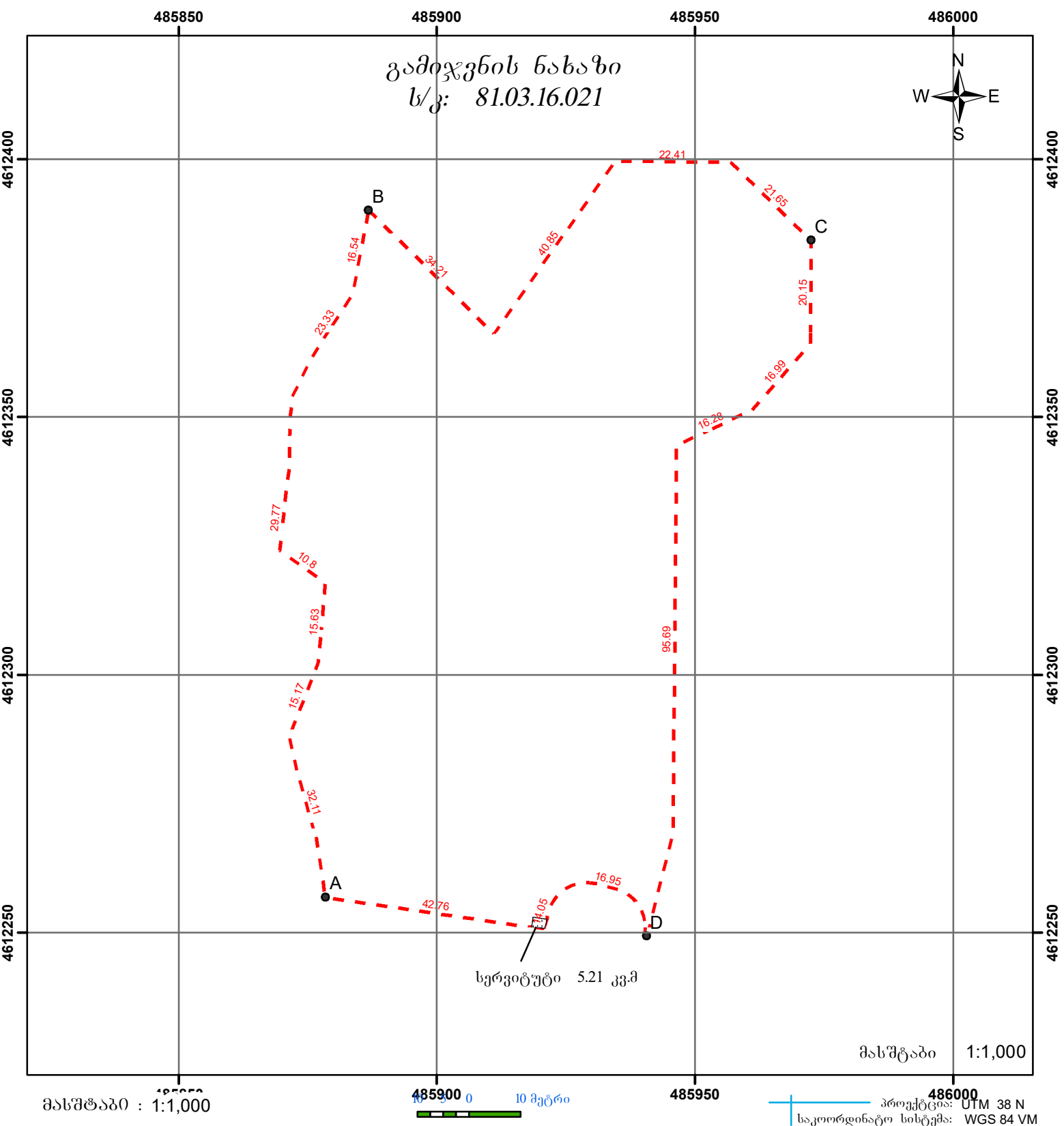
საკადასტრო აღწერის დამსწრეპირების სახელი გვარი	ხელმოწერა
შპს პრიმერა გოლფ ენდ რეზიდენც 404481379	

საკადასტრო აგეგმვითი/აზომვითი სამუშაოების შემსრულებელი	ილია ბაჰემაშვილი
საკადასტრო აგეგმვითი/აზომვითი სამუშაოების შემსრულებელი პირის საიდენტიფიკაციო მონაცემები	40001003403
საკადასტრო აგეგმვითი/აზომვითი სამუშაოების შემსრულებელი პირის საკონტაქტო ინფორმაცია	597330834 მისამართი: სანაპიროს ქუჩა №2-ა
საკადასტრო აზომვის მეთოდოლოგია	RTK (STATIC) გამოყენებულია GPS-Leica 08

აზომვის შესრულების თარიღი	20.12.2022 წელი	
საკადასტრო აგეგმვითი/აზომვითი სამუშაოების შემსრულებელი პირი და მისი ხელმოწერა		ილია ბაჰემაშვილი

დაინტერესებული პირი	შპს პრიმერა გოლფ ენდ რეზიდენც
დაინტერესებული პირის საიდენტიფიკაციო მონაცემები	404481379
დაინტერესებული პირის ხელმოწერა	

საკადასტრო აგეგმვითი / აზომვითი ნახაზი



მისამართი:	გარდაბანი. სოფელი თელეთი	ფართობი:	10197 კვ.მ.
დანიშნულება:	არასასოფლო-სამეურნეო	საზოგადოებრივი ნაგებობის ფაქტობრივი სიგრძე	მეტრი
<div>● წერტილი</div> <div>— ნაკვეთის ფიქსირებული საზღვარი</div> <div>--- ნაკვეთის არაფიქსირებული საზღვარი</div> <div>▨ ვადდებულება</div> <div>▨ შენობა-ნაგებობა, მდგომარეობა</div> <div>▨ აშენებული</div> <div>▨ დანგრეული/ნანგრევი</div> <div>▨ მშენებარე</div> <div>▨ მიწისქვეშა</div> <div>▨ საზოგადოებრივი ნაგებობა</div> <div>● საზოგადოებრივი ნაგებობის წერტილოვანი ობიექტი</div>		<b>Sps"GPS servisi"</b> <small>ტელ.: +995 597-33-08-34</small>	
		საკადასტრო აღწერაზე უფლებამოსილი პირი	ი. ბაზერაშვილი
		დაინტერესებული პირი	შპს პრიმერა გოლფ ენდ რეზიდენც
		თარიღი:	20.12.2022
		შენიშვნა:	

**საკადასტრო აგეგმვითი/აზომვითი ნახაზის ფორმის მეორე გვერდი**

მიწი სნაკვეთის /ხაზობრივი ნაგებობის ადგილმდებარეობა/მისამართი	ფართობი(კვ.მ)	დანიშნულება
ბარდაბანი, სოფელი თეძეძი	10197	არასასოფლო სამეურნეო

შენიშვნა-ნაგებობის რიგითი ნომერი	დანიშნულება	მდგონარეობა	სართულიანობა	განაშენიანების ფართი

უფლებრივი შეზღუდვის/დატვირთვის საზღვრების აღწერა	ვალდებულების სახე	ფართობი(კვმ)
	სერვიტუტი	5.21

ხაზობრივი ნაგებობის სტიპი	ხაზობრივი ნაგებობის ფაქტობრივი სიგრძე(მ)	ხაზობრივი ნაგებობის გეგმარებითი სიგრძე(მ)	ხაზობრივი ნაგებობის თანამდევი წერტილოვანი ობიექტის ტიპი	ხაზობრივი ნაგებობის თანამდევ წერტილოვანი ობიექტის რაოდენობა

საზღვარი	მოსაზღვრის აღწერა
D-A-B	ბასამიჰანი ნაკვეთი
B-C-D	81.03.16.109

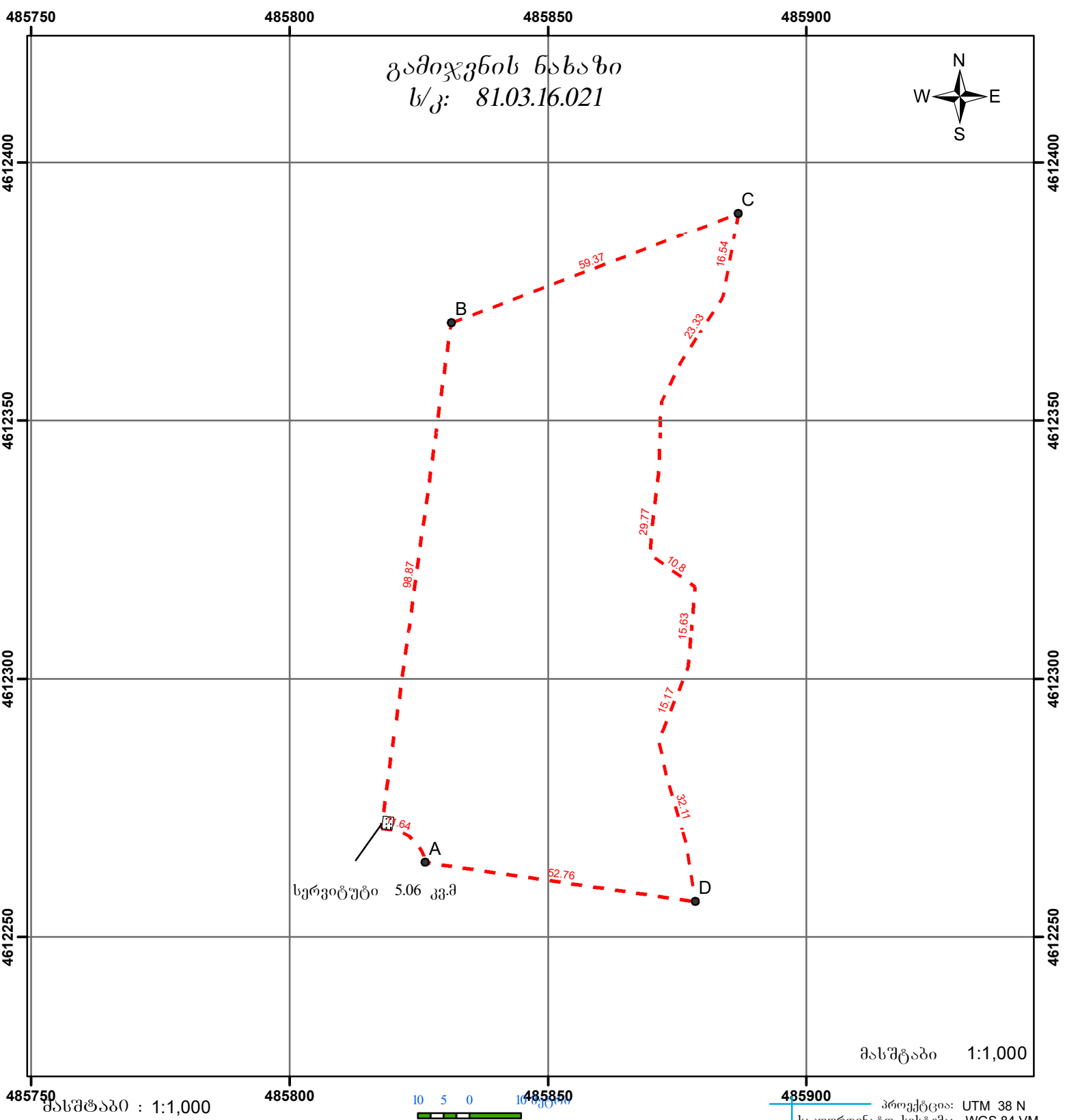
საკადასტრო აღწერის დამსწრეპირების სახელი გვარი	ხელმოწერა
შპს პრიმერა გოლფ ენდ რეზიდენც 404481379	

საკადასტრო აგეგმვითი/აზომვითი სამუშაოების შემსრულებელი	ილია ბაჟმერაშვილი
საკადასტრო აგეგმვითი/აზომვითი სამუშაოების შემსრულებელი პირის საიდენტიფიკაციო მონაცემები	40001003403
საკადასტრო აგეგმვითი/აზომვითი სამუშაოების შემსრულებელი პირის საკონტაქტო ინფორმაცია	597330834 მისამართი: სანაპიროს ქუჩა №2-ა
საკადასტრო აზომვის მეთოდოლოგია	RTK (STATIC) გამოყენებულია GPS-Leica 08

აზომვის შესრულების თარიღი	20.12.2022 წელი	
საკადასტრო აგეგმვითი/აზომვითი სამუშაოების შემსრულებელი პირი და მისი ხელმოწერა		ილია ბაჟმერაშვილი

დაინტერესებული პირი	შპს პრიმერა გოლფ ენდ რეზიდენც
დაინტერესებული პირის საიდენტიფიკაციო მონაცემები	404481379
დაინტერესებული პირის ხელმოწერა	

საკადასტრო აგეგმვითი / აზომვითი ნახაზი



მისამართი:	გარდაბანი. სოფელი თელეთი	ფართობი:	5910 კვ.მ.
დანიშნულება:	არასასოფლო-სამეურნეო	საზოგადოებრივი ნაგებობის ფაქტობრივი სიგრძე	მეტრი
<div>● წერტილი</div> <div>— ნაკვეთის ფიქსირებული საზღვარი</div> <div>--- ნაკვეთის არაფიქსირებული საზღვარი</div> <div>▨ ვალდებულება</div> <div>▨ შენობა-ნაგებობა, მდგომარეობა</div> <div>▨ აშენებული</div> <div>▨ დანგრეული/ნანგრევი</div> <div>▨ მშენებარე</div> <div>▨ მიწისქვეშა</div> <div>▬ საზოგადოებრივი ნაგებობა</div> <div>● საზოგადოებრივი ნაგებობის წერტილოვანი ობიექტი</div>		საზოგადოებრივი ნაგებობის გეგმარებითი სიგრძე	მეტრი
		საზოგადოებრივი ნაგებობის წერტილოვანი ობიექტი	რაოდენობა
<div>Sps"GPS servisi"</div> <div>ტელ: +995 597-33-08-34</div>			
საკადასტრო აღწერაზე უფლებამოსილი პირი		ი. ბაზერაშვილი	
დაინტერესებული პირი		შპს პრიმერა გოლფ ენდ რეზიდენც	
თარიღი:		20.12.2022	
შენიშვნა:			

**საკადასტრო აგეგმვითი/აზომვითი ნახაზის ფორმის მეორე გვერდი**

მიწი სნაკვეთის /ხაზობრივი ნაგებობის ადგილმდებარეობა/მისამართი	ფართობი(კვ.მ)	დანიშნულება
ბარდბანი. სოფელი თეძეში	5910	არასასოფლო სამეურნეო

შენიშვნა-ნაგებობის რიგითი ნომერი	დანიშნულება	მდგონარეობა	სართულიანობა	განაშენიანების ფართი

უფლებრივი შეზღუდვის/დატვირთვის საზღვრების აღწერა	ვალდებულების სახე	ფართობი(კვმ)
	სერვიტუტი	5.06

ხაზობრივი ნაგებობის სტიპი	ხაზობრივი ნაგებობის ფაქტობრივი სიგრძე(მ)	ხაზობრივი ნაგებობის გეგმარებითი სიგრძე(მ)	ხაზობრივი ნაგებობის თანამდევი წერტილოვანი ობიექტის ტიპი	ხაზობრივი ნაგებობის თანამდევ წერტილოვანი ობიექტის რაოდენობა

საზღვარი	მოსაზღვრის აღწერა
B-A-D-C	ბასამიჰანი ნაკვეთი
B-C	81.03.16.109

საკადასტრო აღწერის დამსწრეპირების სახელი გვარი	ხელმოწერა
შპს პრიმერა გოლფ ენდ რეზიდენც 404481379	

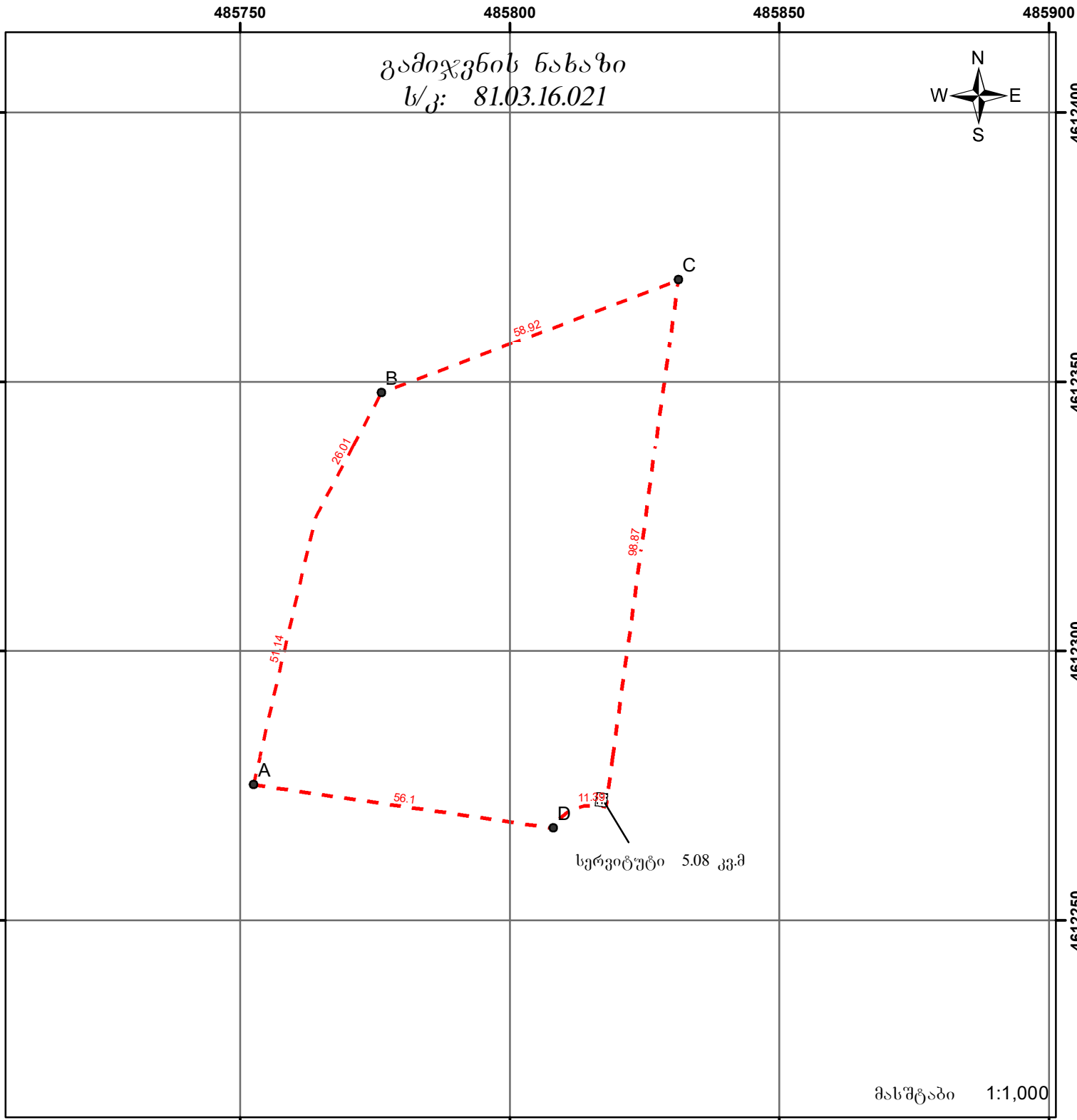
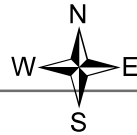
საკადასტრო აგეგმვითი/აზომვითი სამუშაოების შემსრულებელი	ილია ბაჟმერაშვილი
საკადასტრო აგეგმვითი/აზომვითი სამუშაოების შემსრულებელი პირის საიდენტიფიკაციო მონაცემები	40001003403
საკადასტრო აგეგმვითი/აზომვითი სამუშაოების შემსრულებელი პირის საკონტაქტო ინფორმაცია	597330834 მისამართი: სანაპიროს ქუჩა №2-ა
საკადასტრო აზომვის მეთოდოლოგია	RTK (STATIC) გამოყენებულია GPS-Leica 08

აზომვის შესრულების თარიღი	20.12.2022 წელი
საკადასტრო აგეგმვითი/აზომვითი სამუშაოების შემსრულებელი პირი და მისი ხელმოწერა	ილია ბაჟმერაშვილი

დაინტერესებული პირი	შპს პრიმერა გოლფ ენდ რეზიდენც
დაინტერესებული პირის საიდენტიფიკაციო მონაცემები	404481379
დაინტერესებული პირის ხელმოწერა	

საკადასტრო აგეგმვითი / აზომვითი ნახაზი

გამიჯვნის ნახაზი  
ს/კ: 81.03.16.021



მასშტაბი : 1:1,000

10 5 0 485800 მეტრი

485850 485900  
პროექტცია: UTM 38 N  
საქოორდინატო სისტემა: WGS 84 VM

მასშტაბი 1:1,000

მისამართი:	გარდაბანი. სოფელი თელეთი	ფართობი:	5286 კვ.მ.								
დანიშნულება:	არასასოფლო-სამეურნეო	საზოგადოებრივი ნაგებობის ფაქტობრივი სიგრძე საზოგადოებრივი ნაგებობის გეგმარებითი სიგრძე საზოგადოებრივი ნაგებობის წერტილოვანი ობიექტი	მეტრი მეტრი რაოდენობა								
<div>● წერტილი</div> <div><div><div></div><div>ნაკვეთის ფიქსირებული საზღვარი</div></div><div><div></div><div>ნაკვეთის არაფიქსირებული საზღვარი</div></div><div><div></div><div>ვაღდებულება</div></div><div><div><div></div><div>შენიშვნა-ნაგებობა, მდგომარეობა</div></div><div><div></div><div>აშენებული</div></div><div><div></div><div>დანგრეული/ნანგრევი</div></div><div><div></div><div>შენიშვნაზე</div></div><div><div></div><div>მიწისქვეშა</div></div></div><div><div><div></div><div>საზოგადოებრივი ნაგებობა</div></div><div><div></div><div>საზოგადოებრივი ნაგებობის წერტილოვანი ობიექტი</div></div></div></div>		<div>Sps"GPS servisi"</div> <div>ტელ: +995 597-33-08-34</div> <table><tr><td>საკადასტრო აღწერაზე უფლებამოსილი პირი</td><td>ი. ბაზერაშვილი</td></tr><tr><td>დაინტერესებული პირი</td><td>შპს პრიმერა გოლფ ენდ რეზიდენც</td></tr><tr><td>თარიღი:</td><td>20.12.2022</td></tr><tr><td>შენიშვნა:</td><td></td></tr></table>		საკადასტრო აღწერაზე უფლებამოსილი პირი	ი. ბაზერაშვილი	დაინტერესებული პირი	შპს პრიმერა გოლფ ენდ რეზიდენც	თარიღი:	20.12.2022	შენიშვნა:	
საკადასტრო აღწერაზე უფლებამოსილი პირი	ი. ბაზერაშვილი										
დაინტერესებული პირი	შპს პრიმერა გოლფ ენდ რეზიდენც										
თარიღი:	20.12.2022										
შენიშვნა:											

**საკადასტრო აგეგმვითი/აზომვითი ნახაზის ფორმის მეორე გვერდი**

მიწი სწავვეთის /ხაზობრივი ნაგებობის ადგილმდებარეობა/მისამართი	ფართობი(კვ.მ)	დანიშნულება
ბარდაბანი, სოფელი თეძეძი	5286	არასასოფლო სამეურნეო

შენიშვნა-ნაგებობის რიგითი ნომერი	დანიშნულება	მდგონარეობა	სართულიანობა	განაშენიანების ფართი

უფლებრივი შეზღუდვის/დატვირთვის საზღვრების აღწერა	ვალდებულების სახე	ფართობი(კვმ)
	სერვიტუტი	5.08

ხაზობრივი ნაგებობის სტიპი	ხაზობრივი ნაგებობის ფაქტობრივი სიგრძე(მ)	ხაზობრივი ნაგებობის გეგმარებითი სიგრძე(მ)	ხაზობრივი ნაგებობის თანამდევი წერტილოვანი ობიექტის ტიპი	ხაზობრივი ნაგებობის თანამდევი წერტილოვანი ობიექტის რაოდენობა

საზღვარი	მოსაზღვრის აღწერა
C-D-A	ბასამიჰანი ნაკვეთი
A-B-C	81.03.16.109

საკადასტრო აღწერის დამსწრეპირების სახელი გვარი	ხელმოწერა
შპს პრიმერა გოლფ ენდ რეზიდენც 404481379	

საკადასტრო აგეგმვითი/აზომვითი სამუშაოების შემსრულებელი	ილია ბაჟმერაშვილი
საკადასტრო აგეგმვითი/აზომვითი სამუშაოების შემსრულებელი პირის საიდენტიფიკაციო მონაცემები	40001003403
საკადასტრო აგეგმვითი/აზომვითი სამუშაოების შემსრულებელი პირის საკონტაქტო ინფორმაცია	597330834 მისამართი: სანაპიროს ქუჩა №2-ა
საკადასტრო აზომვის მეთოდოლოგია	RTK (STATIC) გამოყენებულია GPS-Leica 08

აზომვის შესრულების თარიღი	20.12.2022 წელი
საკადასტრო აგეგმვითი/აზომვითი სამუშაოების შემსრულებელი პირი და მისი ხელმოწერა	ილია ბაჟმერაშვილი

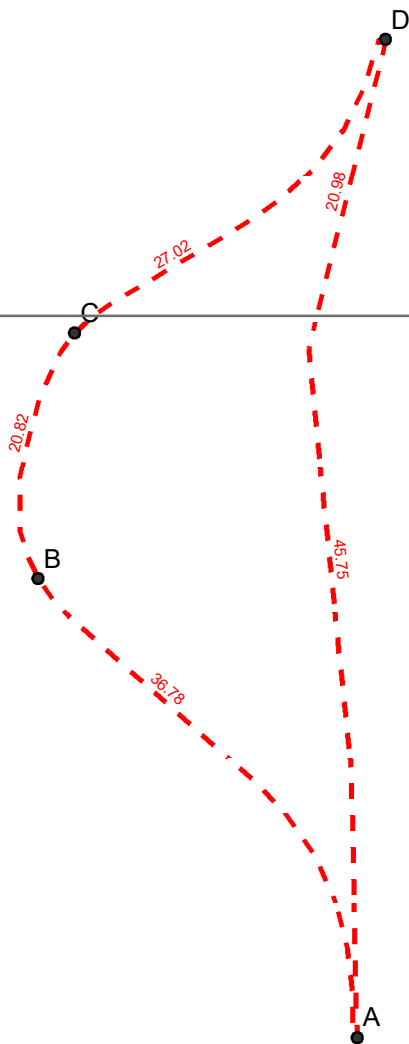

დაინტერესებული პირი	შპს პრიმერა გოლფ ენდ რეზიდენც
დაინტერესებული პირის საიდენტიფიკაციო მონაცემები	404481379
დაინტერესებული პირის ხელმოწერა	

საკადასტრო აგეგმვითი / აზომვითი ნახაზი

485900

485950

გამიჯვნის ნახაზი  
ს/კ: 81.03.16.021



მასშტაბი 1:500

მასშტაბი : 1:500

485900

9.5 4.75 0 9.5 მეტრი

485950

პროექცია: UTM 38 N  
საკოორდინატო სისტემა: WGS 84 VM

მისამართი:	გარდაბანი. სოფელი თელეთი	ფართობი:	623 კვ.მ.								
დანიშნულება:	არასასოფლო-სამეურნეო	საზოგბრივი ნაგებობის ფაქტობრივი სიგრძე საზოგბრივი ნაგებობის გეგმარებითი სიგრძე საზოგბრივი ნაგებობის წერტილოვანი ობიექტი	მეტრი მეტრი რაოდენობა								
<div><div><div>● წერტილი</div><div>ნაკვეთის ფიქსირებული საზღვარი</div><div>ნაკვეთის არაფიქსირებული საზღვარი</div><div>გაღდებულუება</div><div>შენობა-ნაგებობა, მდგომარეობა</div><div>აშენებული</div><div>დანგრეული/ნანგრევი</div><div>შშენებარე</div><div>მიწისქვეშა</div></div><div><div>== საზოგბრივი ნაგებობა</div><div>● საზოგბრივი ნაგებობის წერტილოვანი ობიექტი</div></div></div>		<div>Sps"GPS servisi"</div> <div>ტელ: +995 597-33-08-34</div> <table><tr><td>საკადასტრო აღწერაზე უფლებამოსილი პირი</td><td>ი. ბაზერაშვილი</td></tr><tr><td>დაინტერესებული პირი</td><td>შპს პრიმერა გოლფ ენდ რეზიდენც</td></tr><tr><td>თარიღი:</td><td>20.12.2022</td></tr><tr><td>შენიშვნა:</td><td></td></tr></table>		საკადასტრო აღწერაზე უფლებამოსილი პირი	ი. ბაზერაშვილი	დაინტერესებული პირი	შპს პრიმერა გოლფ ენდ რეზიდენც	თარიღი:	20.12.2022	შენიშვნა:	
საკადასტრო აღწერაზე უფლებამოსილი პირი	ი. ბაზერაშვილი										
დაინტერესებული პირი	შპს პრიმერა გოლფ ენდ რეზიდენც										
თარიღი:	20.12.2022										
შენიშვნა:											

**საკადასტრო აგეგმვითი/აზომვითი ნახაზის ფორმის მეორე გვერდი**

მიწი სწავვეთის /ხაზობრივი ნაგებობის ადგილმდებარეობა/მისამართი	ფართობი(კვ.მ)	დანიშნულება
ბარდაბანი, სოფელი თეძეძი	623	არასასოფლო სამეურნეო

შენიშვნა-ნაგებობის რიგითი ნომერი	დანიშნულება	მდგონარეობა	სართულიანობა	განაშენიანების ფართი

უფლებრივი შეზღუდვის/დატვირთვის საზღვრების აღწერა	ვალდებულებისსახე	ფართობი(კვმ)

ხაზობრივი ნაგებობის სტიპი	ხაზობრივი ნაგებობის ფაქტობრივი სიგრძე(მ)	ხაზობრივი ნაგებობის გეგმარებითი სიგრძე(მ)	ხაზობრივი ნაგებობის თანამდევი წერტილოვანი ობიექტის ტიპი	ხაზობრივი ნაგებობის თანამდევი წერტილოვანი ობიექტის რაოდენობა

საზღვარი	მოსაზღვრის აღწერა
D-A	81.03.16.109
A-B-C-D	ბასნაშიწი ნაკვეთი

საკადასტრო აღწერის დამსწრეპირების სახელი გვარი	ხელმოწერა
შპს პრიმერა გოლფ ენდ რეზიდენც 404481379	

საკადასტრო აგეგმვითი/აზომვითი სამუშაოების შემსრულებელი	ილია ბაჟმერაშვილი
საკადასტრო აგეგმვითი/აზომვითი სამუშაოების შემსრულებელი პირის საიდენტიფიკაციო მონაცემები	40001003403
საკადასტრო აგეგმვითი/აზომვითი სამუშაოების შემსრულებელი პირის საკონტაქტო ინფორმაცია	597330834 მისამართი: სანაპიროს ქუჩა №2-ა
საკადასტრო აზომვის მეთოდოლოგია	RTK (STATIC) გამოყენებულია GPS-Leica 08

აზომვის შესრულების თარიღი	20.12.2022 წელი
საკადასტრო აგეგმვითი/აზომვითი სამუშაოების შემსრულებელი პირი და მისი ხელმოწერა	ილია ბაჟმერაშვილი

დაინტერესებული პირი	შპს პრიმერა გოლფ ენდ რეზიდენც
დაინტერესებული პირის საიდენტიფიკაციო მონაცემები	404481379
დაინტერესებული პირის ხელმოწერა	

საკადასტრო აგეგმვითი / აზომვითი ნახაზი

485900

485950

გამიჯვნის ნახაზი  
ს/კ: 81.03.16.021

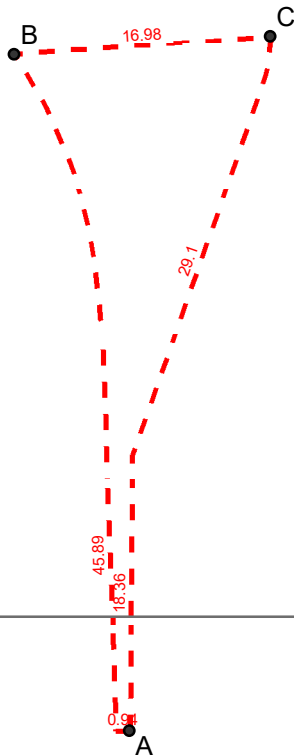


4612100

4612100

4612050

4612050



მასშტაბი 1:500

მასშტაბი : 1:500

485900

9.5 4.75 0 9.5 მეტრი

485950

პროექცია: UTM 38 N  
საკოორდინატო სისტემა: WGS 84 VM

მისამართი:	გარდაბანი. სოფელი თელეთი	ფართობი:	244 კვ.მ.
დანიშნულება:	არასასოფლო-სამეურნეო	<div> <div>ხაზობრივი ნაგებობის ფაქტობრივი სიგრძე</div> <div>მეტრი</div> </div> <div> <div>ხაზობრივი ნაგებობის გეგმარებითი სიგრძე</div> <div>მეტრი</div> </div> <div> <div>ხაზობრივი ნაგებობის წერტილოვანი ობიექტი</div> <div>რაოდენობა</div> </div>	
<div> <div>წერტილი</div> <div>ნაკვეთის ფიქსირებული საზღვარი</div> <div>ნაკვეთის არაფიქსირებული საზღვარი</div> <div>ვაღდებულება</div> <div>შენიშვნა-ნაგებობა, მდგომარეობა</div> <div>აშენებული</div> <div>დანგრეული/ნანგრევი</div> <div>შენიშვნა</div> <div>მიწისქვეშა</div> </div> <div> <div>ხაზობრივი ნაგებობა</div> <div>ხაზობრივი ნაგებობის წერტილოვანი ობიექტი</div> </div>	<div> <div>Sps"GPS servisi"</div> <div>ტელ: +995 597-33-08-34</div> </div> <div> <div>საკადასტრო აღწერაზე უფლებამოსილი პირი</div> <div>ი. ბაზერაშვილი</div> </div> <div> <div>დაინტერესებული პირი</div> <div>შპს პრიმერა გოლფ ენდ რეზიდენც</div> </div> <div> <div>თარიღი:</div> <div>20.12.2022</div> </div> <div> <div>შენიშვნა:</div> </div>		

**საკადასტრო აგეგმვითი/აზომვითი ნახაზის ფორმის მეორე გვერდი**

მიწი სწავვეთის /ხაზობრივი ნაგებობის ადგილმდებარეობა/მისამართი	ფართობი(კვ.მ)	დანიშნულება
ბარდაბანი, სოფელი თეძეძი	244	არასასოფლო სამეურნეო

შენიშვნა-ნაგებობის რიგითი ნომერი	დანიშნულება	მდგონარეობა	სართულიანობა	განაშენიანების ფართი

უფლებრივი შეზღუდვის/დატვირთვის საზღვრების აღწერა	ვალდებულებისსახე	ფართობი(კვმ)

ხაზობრივი ნაგებობის სტიპი	ხაზობრივი ნაგებობის ფაქტობრივი სიგრძე(მ)	ხაზობრივი ნაგებობის გეგმარებითი სიგრძე(მ)	ხაზობრივი ნაგებობის თანამდევი წერტილოვანი ობიექტის ტიპი	ხაზობრივი ნაგებობის თანამდევი წერტილოვანი ობიექტის რაოდენობა

საზღვარი	მოსაზღვრის აღწერა
C-A	81.03.16.109
A-B-C	ბასამიჯანი ნაკვეთი

საკადასტრო აღწერის დამსწერეპირების სახელი გვარი	ხელმოწერა
შპს პრიმერა გოლფ ენდ რეზიდენც 404481379	

საკადასტრო აგეგმვითი/აზომვითი სამუშაოების შემსრულებელი	ილია ბაჟმერაშვილი
საკადასტრო აგეგმვითი/აზომვითი სამუშაოების შემსრულებელი პირის საიდენტიფიკაციო მონაცემები	40001003403
საკადასტრო აგეგმვითი/აზომვითი სამუშაოების შემსრულებელი პირის საკონტაქტო ინფორმაცია	597330834 მისამართი: სანაპიროს ქუჩა №2-ა
საკადასტრო აზომვის მეთოდოლოგია	RTK (STATIC) გამოყენებულია GPS-Leica 08

აზომვის შესრულების თარიღი	20.12.2022 წელი	
საკადასტრო აგეგმვითი/აზომვითი სამუშაოების შემსრულებელი პირი და მისი ხელმოწერა		ილია ბაჟმერაშვილი

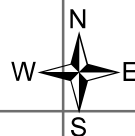
დაინტერესებული პირი	შპს პრიმერა გოლფ ენდ რეზიდენც
დაინტერესებული პირის საიდენტიფიკაციო მონაცემები	404481379
დაინტერესებული პირის ხელმოწერა	

# საკადასტრო აგეგმვითი / აზომვითი ნახაზი

485800

486100

გამიჯვნის ნახაზი  
ს/კ: 81.03.16.021

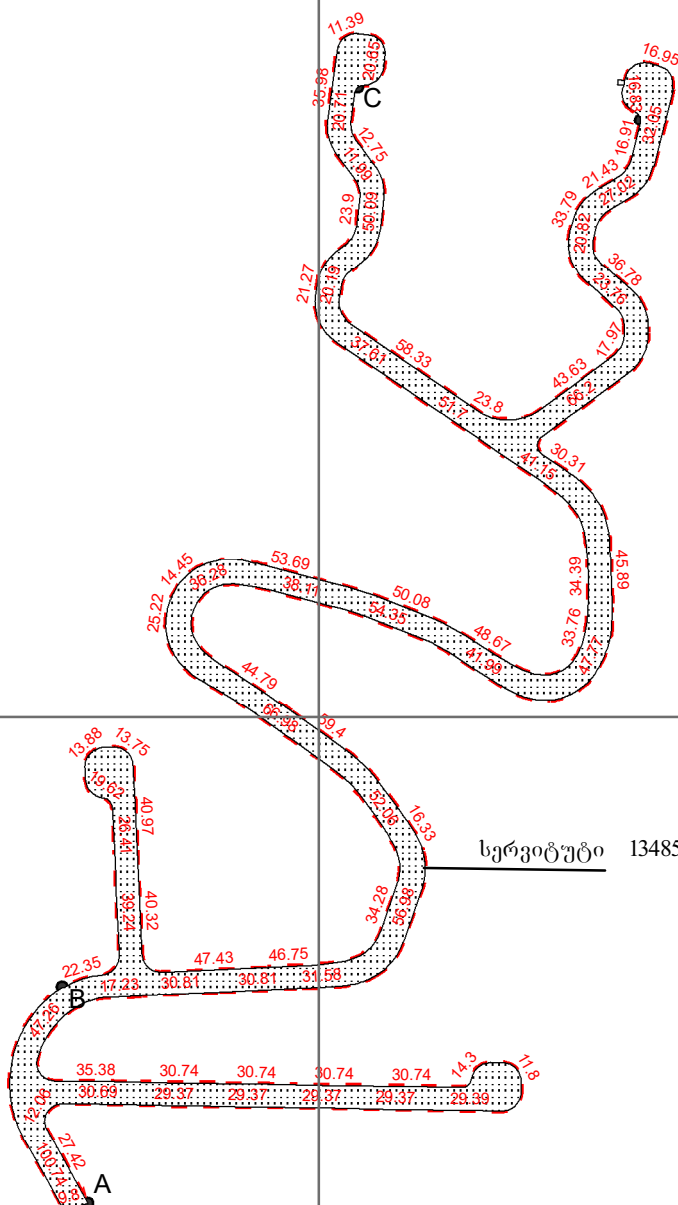


4612300

4612300

4612000

4612000



მასშტაბი 1:3,000

მასშტაბი : 1:3,000

485800 25 0 50 მეტრი

პროექტია: UTM 38 N  
საკოორდინატო სისტემა: WGS 84 VM

მისამართი:	გარდაბანი. სოფელი თელეთი	ფართობი:	13486 კვ.მ.								
დანიშნულება:	არასასოფლო-სამეურნეო	საზოგადოებრივი ნაგებობის ფაქტობრივი სიგრძე საზოგადოებრივი ნაგებობის გეგმარებითი სიგრძე საზოგადოებრივი ნაგებობის წერტილოვანი ობიექტი	მეტრი მეტრი რაოდენობა								
<div><div><div>● წერტილი</div><div><div><div></div><div>ნაკვეთის ფიქსირებული საზღვარი</div></div><div><div></div><div>ნაკვეთის არაფიქსირებული საზღვარი</div></div><div><div></div><div>გაღებულულება</div></div><div><div><div></div><div>შენიშვნა-ნაგებობა, მდგომარეობა</div></div><div><div><div></div><div>აშენებული</div></div><div><div></div><div>დანგრეული/ნანგრევი</div></div><div><div></div><div>მშენებარე</div></div><div><div></div><div>მიწისქვეშა</div></div></div><div><div><div></div><div>საზოგადოებრივი ნაგებობა</div></div><div><div></div><div>საზოგადოებრივი ნაგებობის წერტილოვანი ობიექტი</div></div></div></div></div></div></div>		<div><div>Sps"GPS servisi"</div><div>ტელ.:+995 597-33-08-34</div></div> <table><tr><td>საკადასტრო აღწერაზე უფლებამოსილი პირი</td><td>ი. ბაზერაშვილი</td></tr><tr><td>დაინტერესებული პირი</td><td>შპს პრიმერა გოლფ ენდ რეზიდენც</td></tr><tr><td>თარიღი:</td><td>20.12.2022</td></tr><tr><td>შენიშვნა:</td><td></td></tr></table>		საკადასტრო აღწერაზე უფლებამოსილი პირი	ი. ბაზერაშვილი	დაინტერესებული პირი	შპს პრიმერა გოლფ ენდ რეზიდენც	თარიღი:	20.12.2022	შენიშვნა:	
საკადასტრო აღწერაზე უფლებამოსილი პირი	ი. ბაზერაშვილი										
დაინტერესებული პირი	შპს პრიმერა გოლფ ენდ რეზიდენც										
თარიღი:	20.12.2022										
შენიშვნა:											

**საკადასტრო აგეგმვითი/აზომვითი ნახაზის ფორმის მეორე გვერდი**

მიწი სწავვეთის /ხაზობრივი ნაგებობის ადგილმდებარეობა/მისამართი	ფართობი(კვ.მ)	დანიშნულება
ბარდაბანი. სოფელი თეძეუთი	13486	არასასოფლო სამეურნეო

შენიშვნა-ნაგებობის რიგითი ნომერი	დანიშნულება	მდგონარეობა	სართულიანობა	განაშენიანების ფართი

უფლებრივი შეზღუდვის/დატვირთვის საზღვრების აღწერა	ვალდებულების სახე	ფართობი(კვმ)
	სერვიტუტი	13485.56

ხაზობრივი ნაგებობის სტიპი	ხაზობრივი ნაგებობის ფაქტობრივი სიგრძე(მ)	ხაზობრივი ნაგებობის გეგმარებითი სიგრძე(მ)	ხაზობრივი ნაგებობის თანამდევი წერტილოვანი ობიექტის ტიპი	ხაზობრივი ნაგებობის თანამდევი წერტილოვანი ობიექტის რაოდენობა

საზღვარი	მოსაზღვრის აღწერა
A--B	81.03.16.026 81.03.16.004
B-C-D-A	ბასამიჯნი ნაკვეთი

საკადასტრო აღწერის დამსწრეპირების სახელი გვარი	ხელმოწერა
შპს პრიმერა გოლფ ენდ რეზიდენც 404481379	

საკადასტრო აგეგმვითი/აზომვითი სამუშაოების შემსრულებელი	ილია ბაჟმერაშვილი
საკადასტრო აგეგმვითი/აზომვითი სამუშაოების შემსრულებელი პირის საიდენტიფიკაციო მონაცემები	40001003403
საკადასტრო აგეგმვითი/აზომვითი სამუშაოების შემსრულებელი პირის საკონტაქტო ინფორმაცია	597330834 მისამართი: სანაპიროს ქუჩა №2-ა
საკადასტრო აზომვის მეთოდოლოგია	RTK (STATIC) გამოყენებულია GPS-Leica 08

აზომვის შესრულების თარიღი	20.12.2022 წელი
საკადასტრო აგეგმვითი/აზომვითი სამუშაოების შემსრულებელი პირი და მისი ხელმოწერა	ილია ბაჟმერაშვილი

დაინტერესებული პირი	შპს პრიმერა გოლფ ენდ რეზიდენც
დაინტერესებული პირის საიდენტიფიკაციო მონაცემები	404481379
დაინტერესებული პირის ხელმოწერა	